

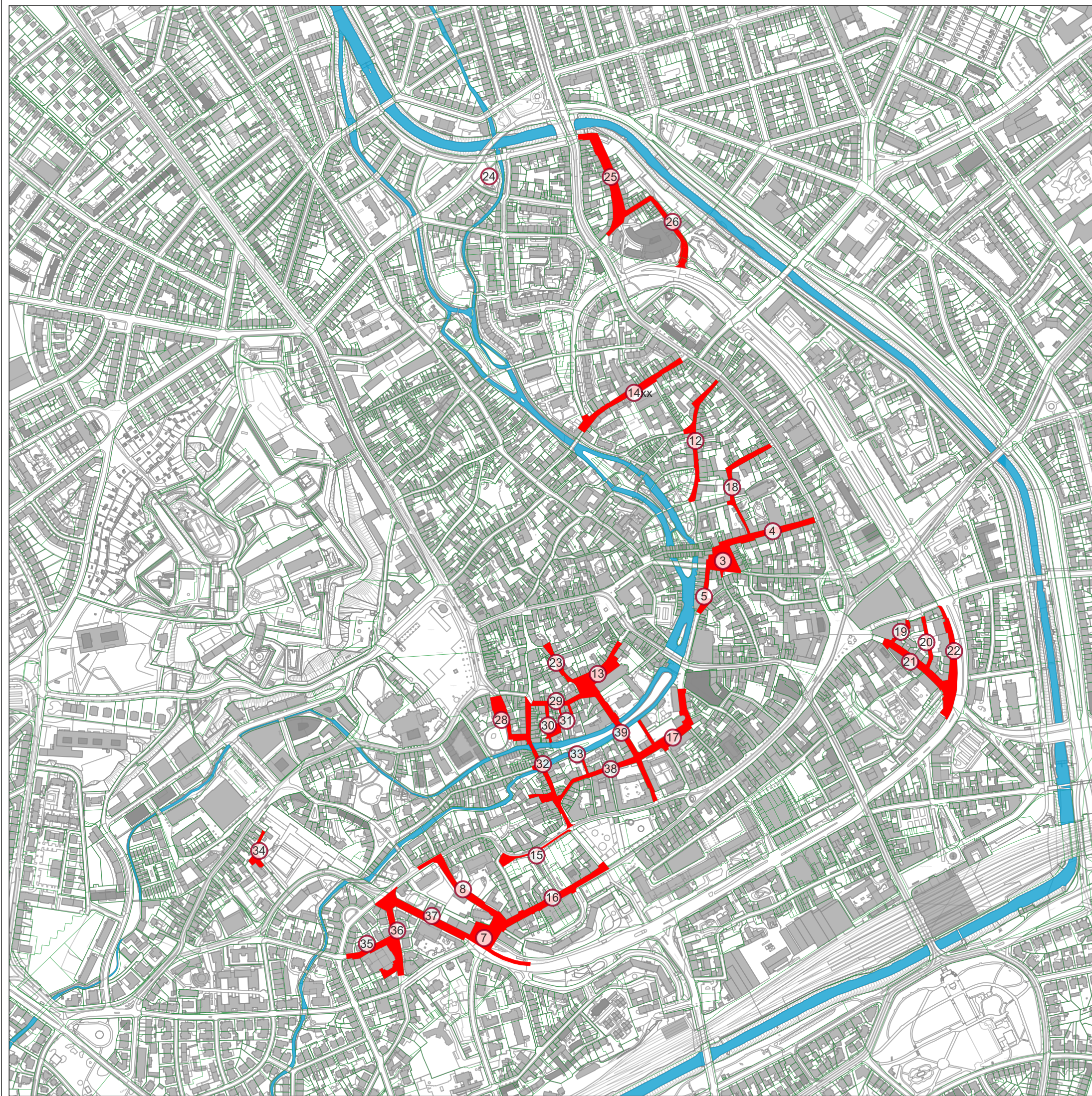


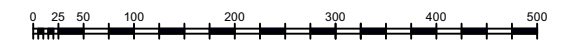
## Anlage 03

### Bis 2030 nicht realisierbarer Neubau von Straßen und Plätzen

-  Umring einer Baumaßnahme mit laufender Nummer gemäß Anlage
-  Sanierungsgebiet Altstadt



Hinweise: Kartengrundlage Amt für Geoinformation und Bodenordnung / Stadtgrundkarte  
Nachdruck oder Vervielfältigung verboten



 Gera

## Anlage 03

### Bis 2030 nicht realisierbarer Neubau von Straßen und Plätzen



Kartengrundlage:  
Amt für Geoinformation und Bodenordnung

Maßstab: 1 : 7500

Datum: 23.02.2026

Dezernat Kultur und Stadtentwicklung  
Amt für Stadtentwicklung und Stadtplanung