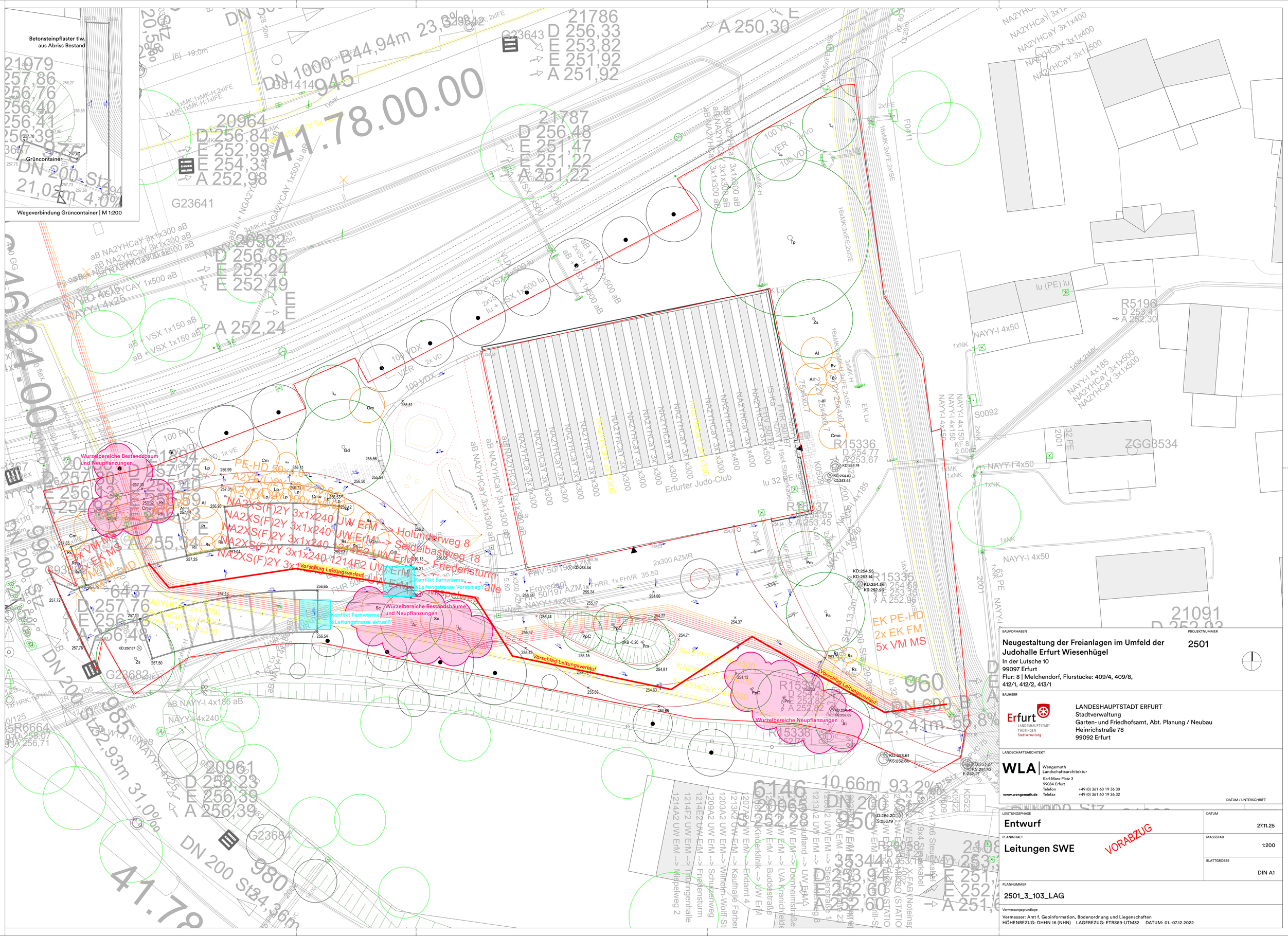

BAUVORHABEN

Neugestaltung der Freianlagen im Umfeld der Judohalle Erfurt Wiesenhügel
In der Lutsche 10
99097 Erfurt
Flur: 8 | Melchendorf, Flurstücke: 409/4, 409/8, 412/1, 412/2, 413/1

PROJEKTNUMMER
2501

BAUHERR

Erfurt LANDESHAUPTSTADT THÜRINGEN Stadtverwaltung

LANDESHAUPTSTADT ERFURT
Stadtverwaltung
Garten- und Friedhofsamt, Abt. Planung / Neubau
Heinrichstraße 78
99092 Erfurt

LANDSCHAFTSARCHITEKT

WLA | Wengemuth Landschaftsarchitektur
Karl-Marx-Platz 3
99084 Erfurt
Telefon +49 (0) 361 60 19 36 30
Telefax +49 (0) 361 60 19 36 32
www.wengemuth.de

DATUM / UNTERSCHRIFT

LEISTUNGSPHASE
Entwurf

DATUM
27.11.25

PLANINHALT
Leitungen SWE

VORABZUG

MASSSTAB
1:200

BLATTGRÖSSE
DIN A1

PLANNUMMER
2501_3_103_LAG

Vermessungsgrundlage
Vermesser: Amt f. Geoinformation, Bodenordnung und Liegenschaften
HÖHENBEZUG: DHHN 16 (NHN) LAGEBEZUG: ETRS89-UTM32 DATUM: 01.-07.12.2022

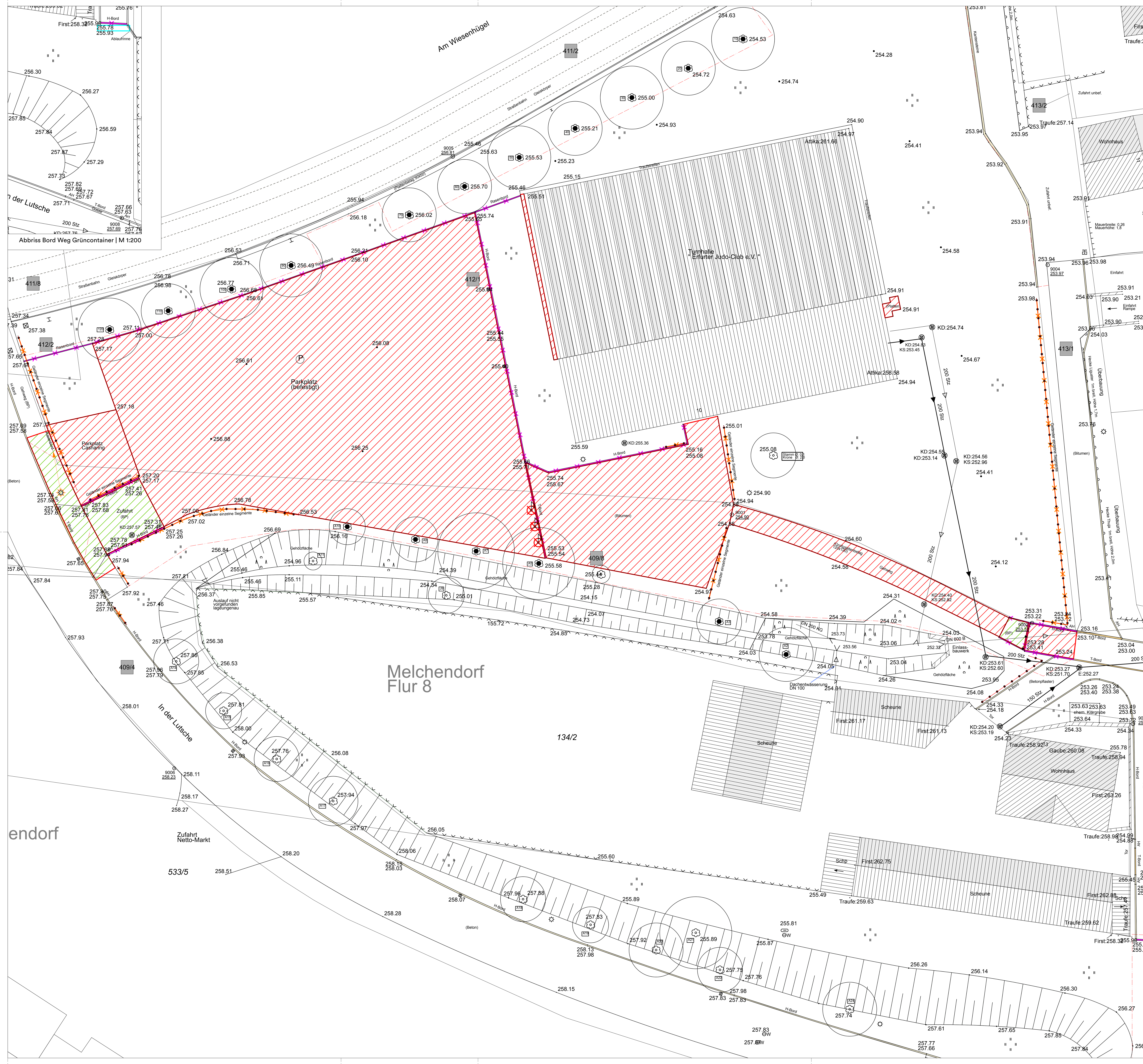

Legende

Abbruch Beläge

Beläge Bestand

Bitumen

Betonplatten, großformatig

Kiestraufe, teilweise

Abbruch Einfassungen

Einfassungen Bestand
Hochbord, Tiefbord, Rasenbord, Kantensteine







Abbruch Ausstattung

Geländer Bestand
einzelne Segmente, Rundrohr

Fahnenmast Bestand

Poller Bestand



Verlegung Ausstattung

Leuchten Bestand

Sicherung Beläge

Beläge Bestand

Betonsteinpflaster Zufahrt

Betonsteinpflaster Seitenweg

Planung Leitungsverlegung SWE Erfurt beachten!!!
Geplante Umsetzung nach tel. Rückmeldung SWE: 2. Quartal 2026

BAUVORHABEN

Neugestaltung der Freianlagen im Umfeld der Judohalle Erfurt Wiesenhügel
In der Lutsche 10
99097 Erfurt
Flur: 8 | Melchendorf, Flurstücke: 409/4, 409/8, 412/1, 412/2, 413/1

PROJEKTNUMMER

2501

BAUHERR

Erfurt LANDESHAUPTSTADT THÜRINGEN Stadtverwaltung

LANDESHAUPTSTADT ERFURT
Stadtverwaltung
Garten- und Friedhofsamt, Abt. Planung / Neubau
Heinrichstraße 78
99092 Erfurt

LANDSCHAFTSARCHITEKT

WLA Wengemuth Landschaftsarchitektur
Karl-Marx-Platz 3
99084 Erfurt
Telefon +49 (0) 361 60 19 36 30
Telefax +49 (0) 361 60 19 36 32
www.wengemuth.de

DATUM / UNTERSCHRIFT

LEISTUNGSPHASE	DATUM
Entwurf	27.11.25
PLANINHALT	**MASSSTAB**
Abbruchplan	1:200
	BLATTGRÖSSE
	DIN A1

PLANNUMMER

2501_3_102_LAG

Vermessungsgrundlage
Vermesser: Amt f. Geoinformation, Bodenordnung und Liegenschaften
HÖHENBEZUG: DHHN 16 (NHN) LAGEBEZUG: ETRS89-UTM32 DATUM: 01.-07.12.2022