M 1:50 (1 2 3 4 5 m) | M 1:100 (1 2 3 4 5 6 7 8 9 10 m)

Ansicht
vereinfacht

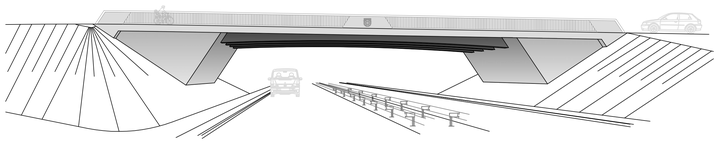

Regelquerschnitt Variante 1.1 – 2 Fahrspuren
M 1:50

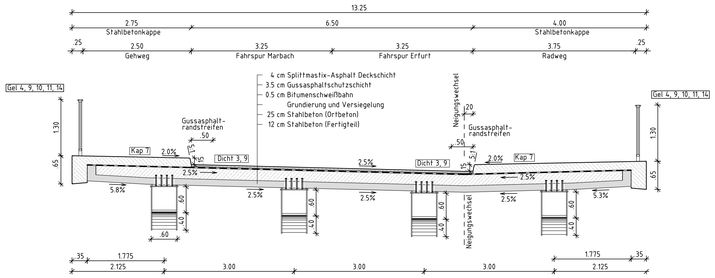

Regelquerschnitt Variante 1.2 – 2 Fahrspuren + Abbiegespur
M 1:50

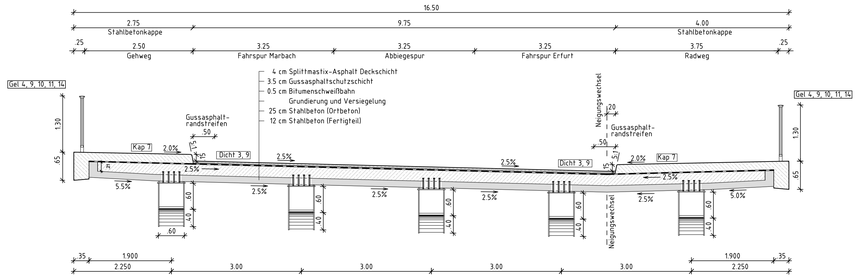

Längsschnitt – Variante 1
M 1:100

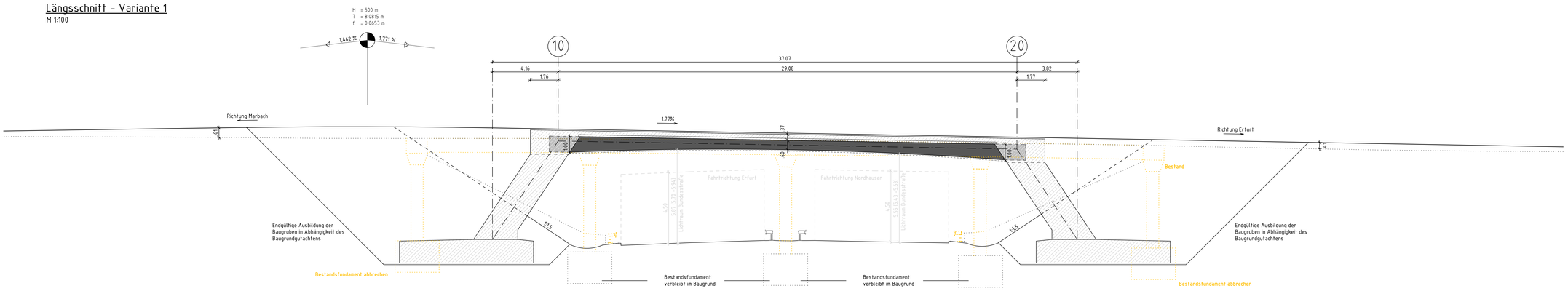

VORZUGSVARIANTE

Draufsicht Variante 1.1 – 2 Fahrspuren
M 1:100

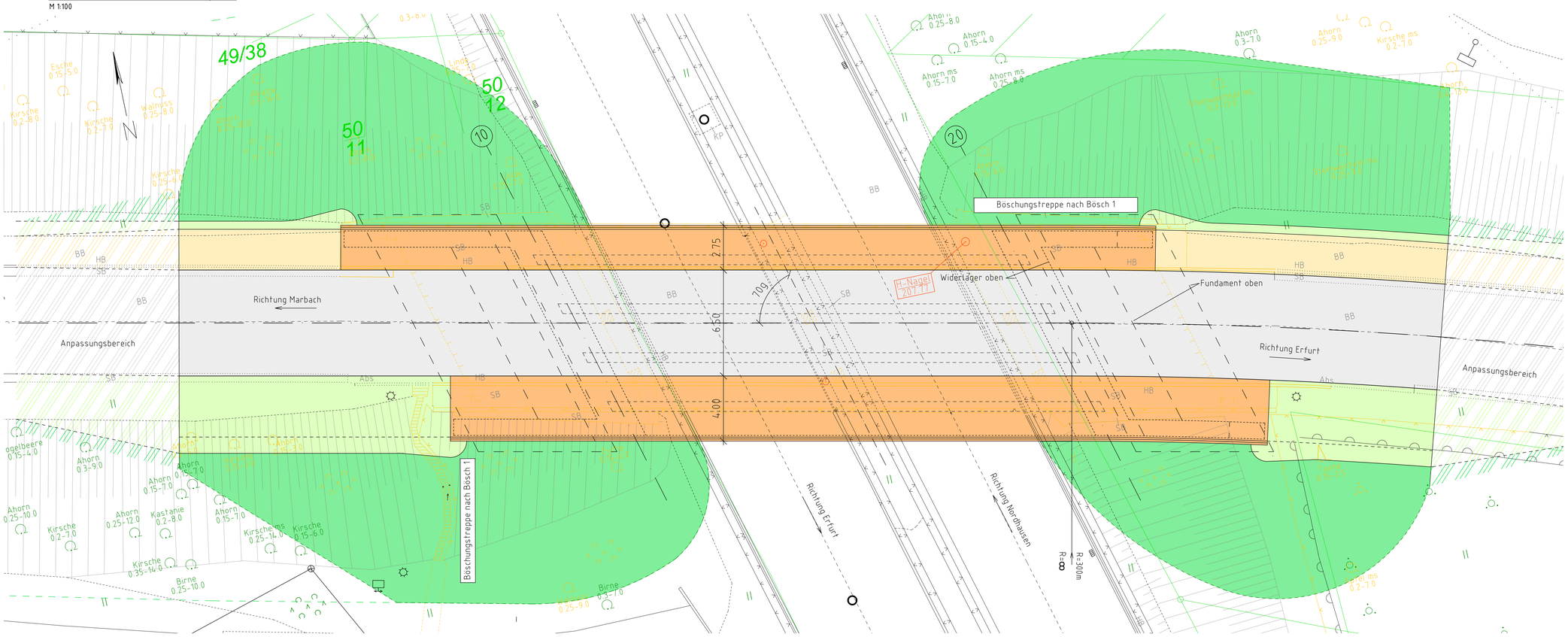

Zeichenerklärung

- Brückenkappe
- Fahrbahn (Asphalt)
- Bankett
- Geh/ Radweg
- Böschung
- Anpassungsbereiche
- Bestand
- Kastanie 0.2–8.0
- Ahorn 0.4–13.0 zu erhaltender/ zu fällender Baum

Vermessung:	Freiberuflicher Vermessungsingenieur	Björn ten Tusscher	
Lagebezug:	ETRS 89	Höhenbezug:	DHHN 2016 (NHN)

Vorplanung

Entwurfsbearbeitung:
Ingenieurbüro Probst
Blumenstraße 70, Haus 3
99092 Erfurt
Tel. 0361/21878312
Fax 0361/21876933

Projekt-Nr. AN: 108/25

	Datum	Zeichen
Bearb.:	29.08.2025	SPr
Gez.:	29.08.2025	SPr
Gepr.:		

Geändert	Datum	Gez.	Geprüft
a			
b			
c			
d			

Auftraggeber:
Erfurt
LANDESHAUPTSTADT THÜRINGEN
Stadtverwaltung
Stadtverwaltung Erfurt
Tiefbau- und Verkehrsamt
Steinplatz 1
99085 Erfurt
Tel.: 0361 655 - 0

Unterlage: 4

Blatt-Nr.: 1

Straßenklasse und Nr.: Gemeindestraße
Streckenbezeichnung: Schwarzburger Straße
Gemarkung: Marbach

TVA-Objekt: 66-9153

Bauwerk / Baumaßnahme
Ersatzneubau Brücke Schwarzburger Straße mit bauzeitlicher Behelfsbrücke

	Datum	Zeichen
Bearb.:		
Gez.:		
Gepr.:		

Bauwerks-Nr.: 153

Plandarstellung:
Ansicht, Draufsicht, Schnitte

ENB Variante 1

Maßstab: 1:100; 1:50

Aufgestellt:

Geprüft:

Gesehen:

Genehmigt:

AutoCAD K:\25Auftr\Planung\10825 – ENB Brücke Schwarzburger Straße in Erfurt\01 Vorplanung\Zeichnung\10825_VP_V1+01.dwg