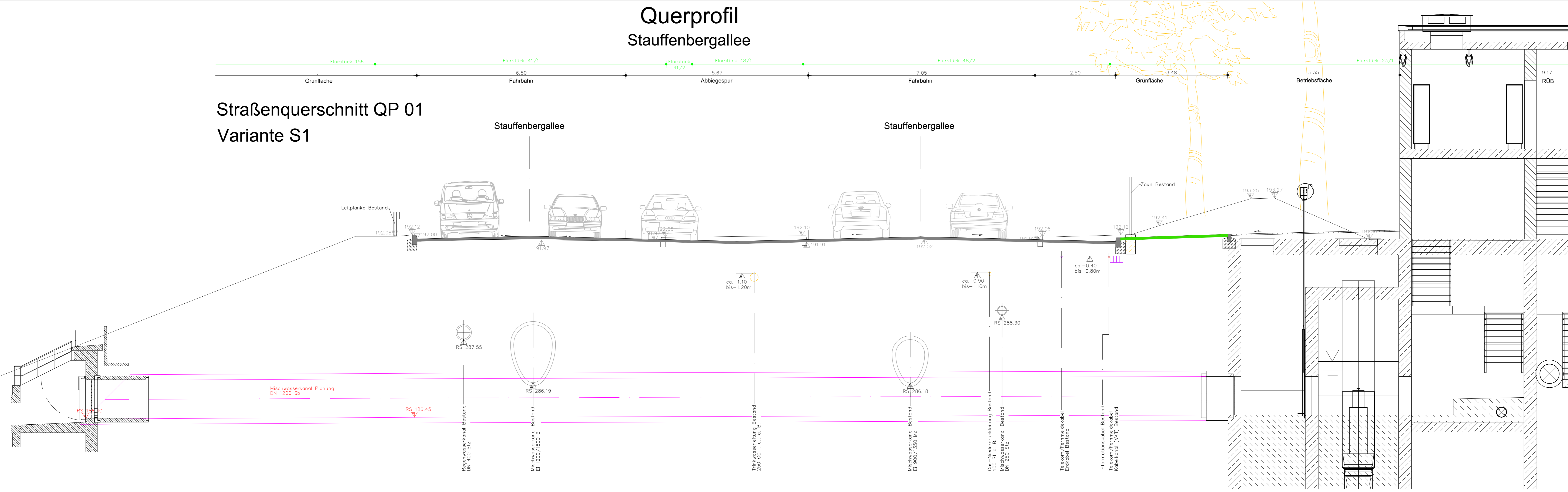
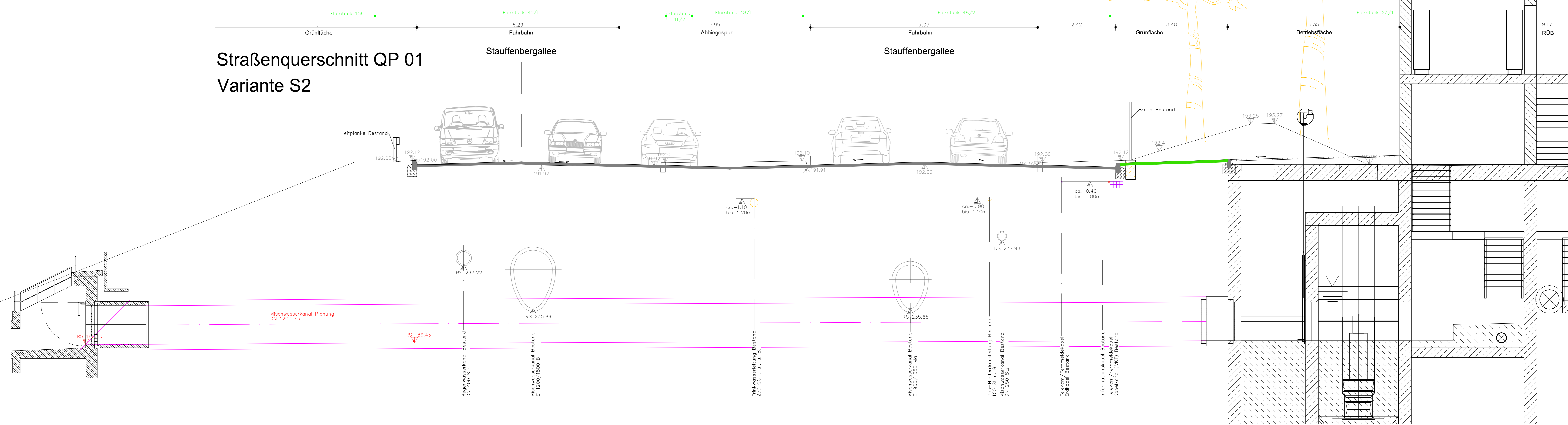


Querprofil Stauffenbergallee

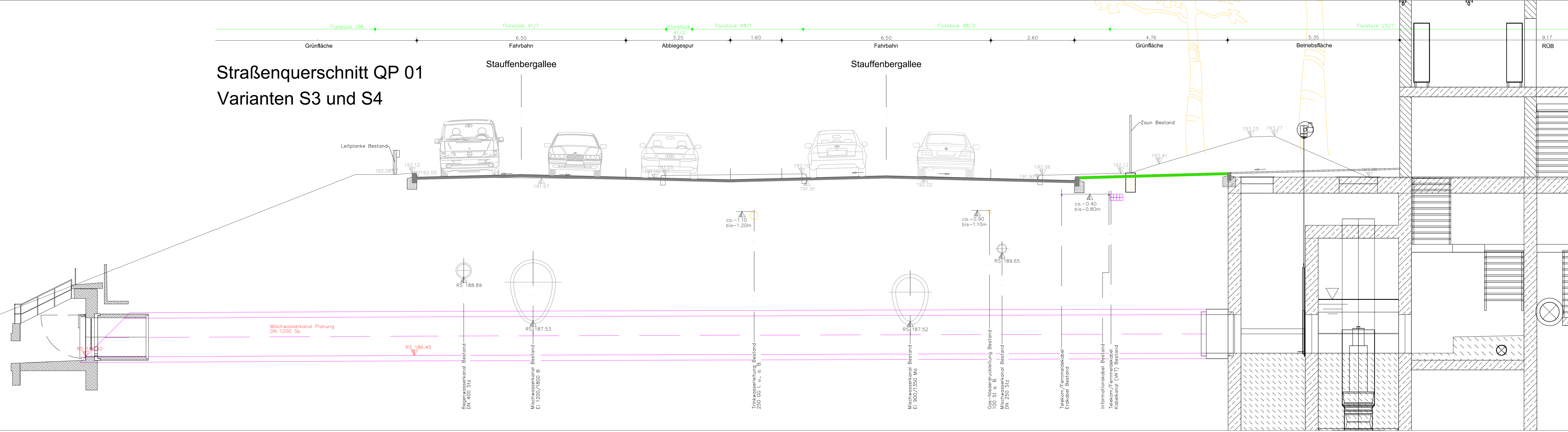
Straßenquerschnitt QP 01
Variante S1



Straßenquerschnitt QP 01
Variante S2



Straßenquerschnitt QP 01
Varianten S3 und S4



Der eingetragene Leitungsbestand wurde nachrichtlich aus den Bestandsunterlagen der Versorger übernommen. Angaben zur Tiefenlage der vork. Versorgungsleitungen liegen nicht vor. Als Orientierung zur Überdeckung kann angesetzt werden:

- TW: 1,10 – 1,20 m
- Gas: 0,90 – 1,10 m
- Kabelversorger: 0,40 – 0,80 m

Feinstellung der Bestandslage durch Suchsachachtung erforderlich.
Hinweis: - Einlegung aktueller Schichtpläne durch AV zwingend erforderlich
- Bestandsangabe zur Information

Die Darstellung der Katastergrenzen ist nur informativ und nicht rechtsverbindlich. Grundlage für das Kataster ist die Digitalisierung der Katasterkarte.

Alle Maße und Höhenangaben sind in der Örtlichkeit vor Erstellung des Bauwerkes zu überprüfen, ggf. notwendige Korrekturen sind mit der Oberbauleitung / Örtliche Baubehörde abzustimmen.

Vermessung: Ingenieurvermessung GEOMET GmbH
Julius - König - Straße 4, 99085 Erfurt
Tel.: (0361) 56 68 29 1

Auftrags-Nr.: 2023
Höhebezug: NN
Lagebezug: ETM589 UTM32
Autogramm-Nr.: PD-STALF

Vorplanung

Planungsdatum	bearbeitet	Datum	Zeichen
Planungsbüro Pösch + Zanker GmbH Nonnenrain 3 99096 Erfurt		11/2024	Ph
		11/2024	Zn
		11/2024	Dk, Pösch

Nr.	Art der Änderung	Datum	Zeichen

Auftraggeber: **Stauffenberg**
Landschaftsplanung
Stauffenberg
Stauffenberg
Stauffenberg
99096 Erfurt
TEL: 0361-8650

Unterlage: 14. Straßenquerschnitte
Blatt-Nr.: **14.1**

Maßnahmenbezeichnung: **10206_JOV_Fritz-Büchner-Straße_Kop**
Objektplanung Verkehrsanlagen und Freianlagen
Querprofil Stauffenbergallee

TVL-Objekt-Nr.: **10206** | **Projekt-Nr.:** 85523 | **Maßstab:** 1:50

Erstellt am: | **besorgt:** Erfurt, den

Tiefbau- und Verkehrsmass
Abteilung Bau | **prüfende Stelle /**
Fachabteilung / Fachamt