

Projektsteckbrief

Neugestaltung Holzergraben

Projektname	Neugestaltung Holzergraben
Umfeld	Erfurt Südost, Ortsteil Melchendorf Weg zwischen Kreuzung Haarbergstr./Am Sibichen/Schulzenweg bis Schöntal
Projekthalt	<p>Das Projekt "Neugestaltung Holzergraben" hat die Aufwertung und Erneuerung des 750 Meter parallel zur Haarbergstraße verlaufenden Fuß- und Radweges, der angrenzenden Freiflächen, des Gewässers und der drei über den Graben führenden Brücken zum Ziel.</p> <p>Durch die Neugestaltung von Freiflächen sollen die öffentlichen Räume an den Schnittstellen zwischen den Siedlungen Drosselberg und Melchendorf mit Aufenthalts-, Erholungs- und Bewegungsangeboten attraktiv und nutzbar für die Bewohnenden aufgewertet werden. Die Wegeführung soll barrierefrei und großzügig für Rad- und Fußverkehr ausgebaut werden, sodass Pendlerinnen und Pendler sowie Personen, die hier ihre Freizeit gestalten, den Holzergraben gemeinsam konfliktfrei nutzen können. Ziel ist es außerdem, das Gewässer so zu gestalten, dass Versickerung und Pflege erleichtert und Überflutungen bei zunehmenden Starkregenereignissen verhindert werden. Weiterhin umfasst die Planung für die drei stark sanierungsbedürftigen Brücken, die über den Graben führen, Ersatzneubauten. Ziel ist es auch hier, die Brückendurchlässe für größere Wassermengen zu erweitern sowie Pflege und Unterhaltung zukünftig zu erleichtern.</p> <p>Ein bedeutender Bestandteil des Projekts ist die aktive Einbindung der Öffentlichkeit: Im Jahr 2023 wurden im Rahmen eines Aktionstags rund 90 Bürgerinnen und Bürger vor Ort beteiligt. Die dabei erfassten Bedürfnisse und Anregungen fließen in die laufenden Planungen ein. Zusätzlich wird regelmäßig über aktuelle Planungsstände informiert.</p>
Projektstand	Vorplanung läuft
Kosten für Förderantrag	4.000.000 €
geplante Termine	Vorentwurf bis 31.07.2026 Baubeginn 1.9.2027 Bauabnahme 15.11.2028
Beteiligte	Amt 67, Amt 66, Amt 31, Amt 61 Rehwaldt Landschaftsarchitekten, Thome & Müller Ingenieure GmbH, G.U.B. Ingenieur AG

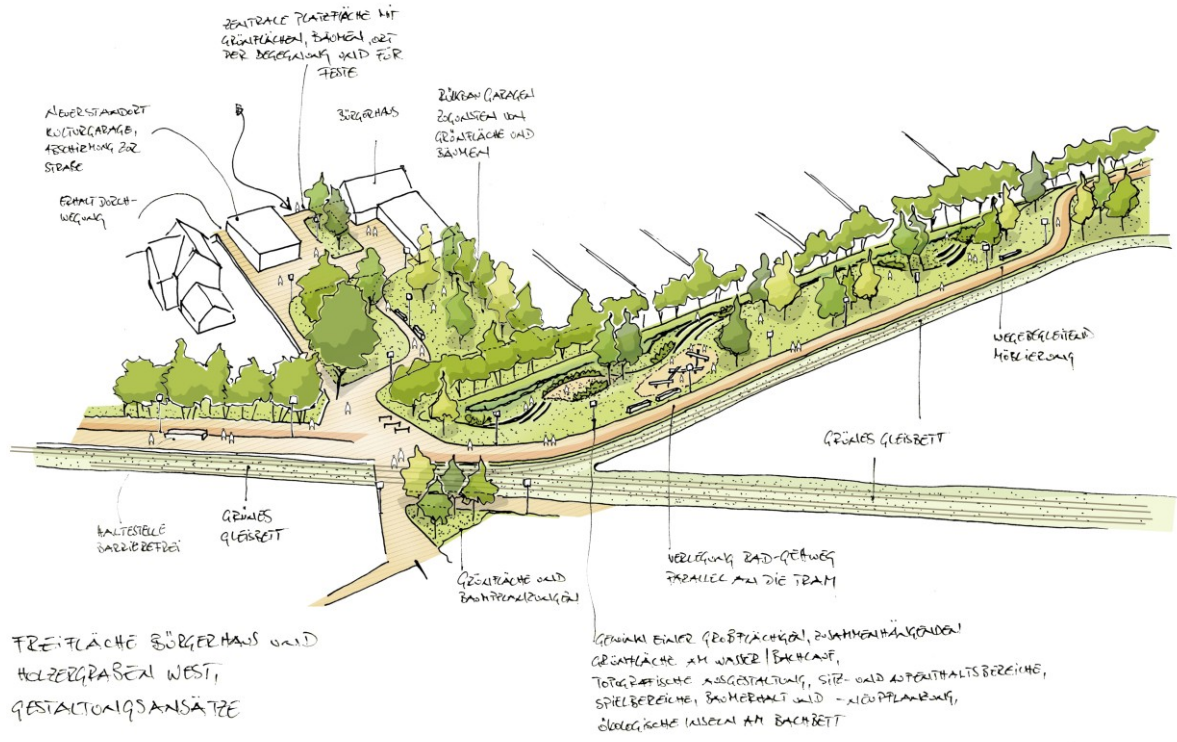
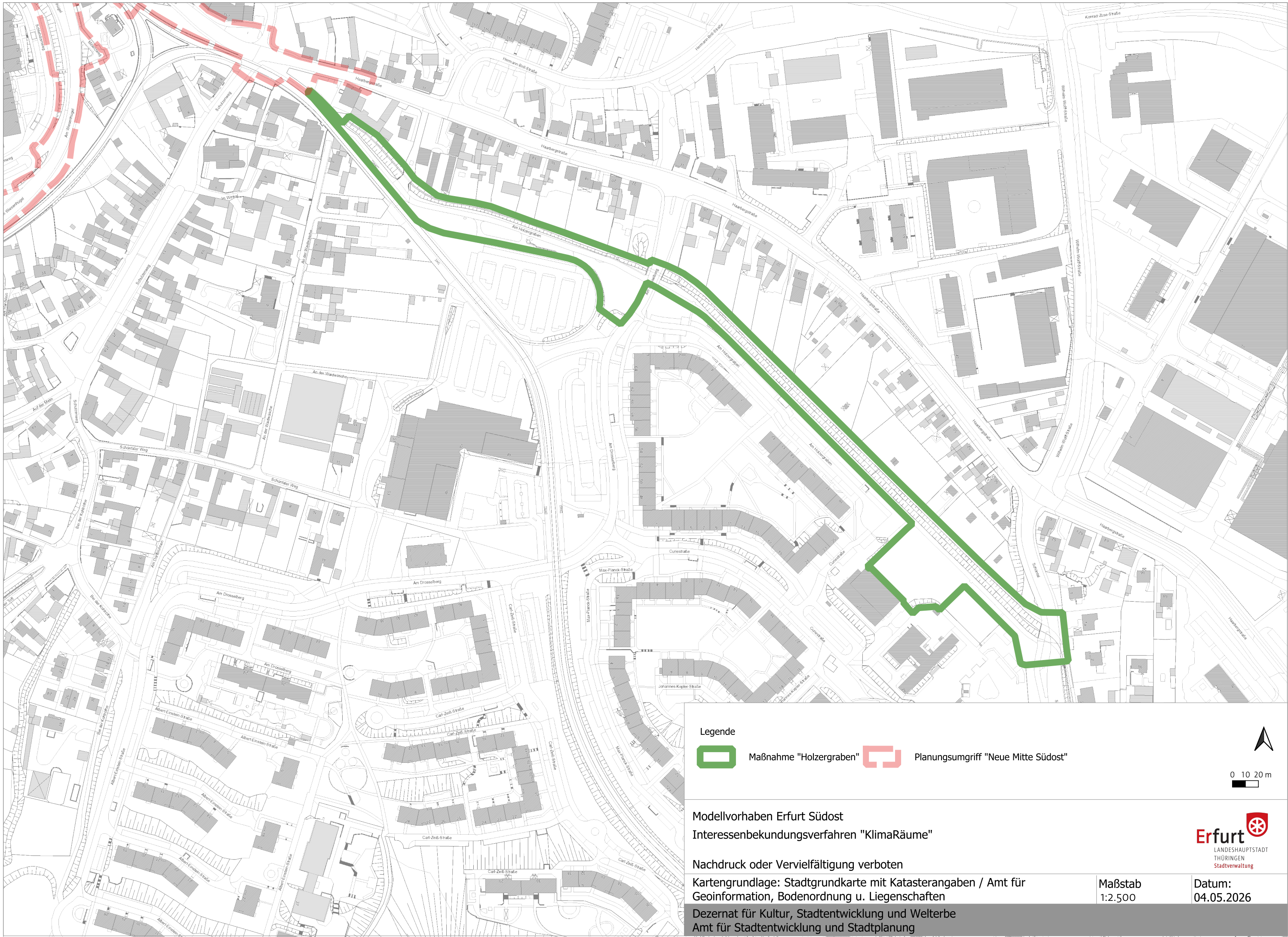
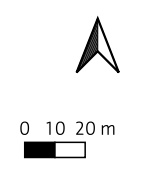


Abbildung 1: Ideenskizzen nach der Bürgerbeteiligung, Stand April 2024, Garten- und Friedhofsamt



Legende

- Maßnahme "Holzgeraben"
- Planungsumgriff "Neue Mitte Südost"



Modellvorhaben Erfurt Südost
 Interessenbekundungsverfahren "KlimaRäume"



Nachdruck oder Vervielfältigung verboten

Kartengrundlage: Stadtgrundkarte mit Katasterangaben / Amt für Geoinformation, Bodenordnung u. Liegenschaften

Maßstab
1:2.500

Datum:
04.05.2026

Dezernat für Kultur, Stadtentwicklung und Welterbe
 Amt für Stadtentwicklung und Stadtplanung

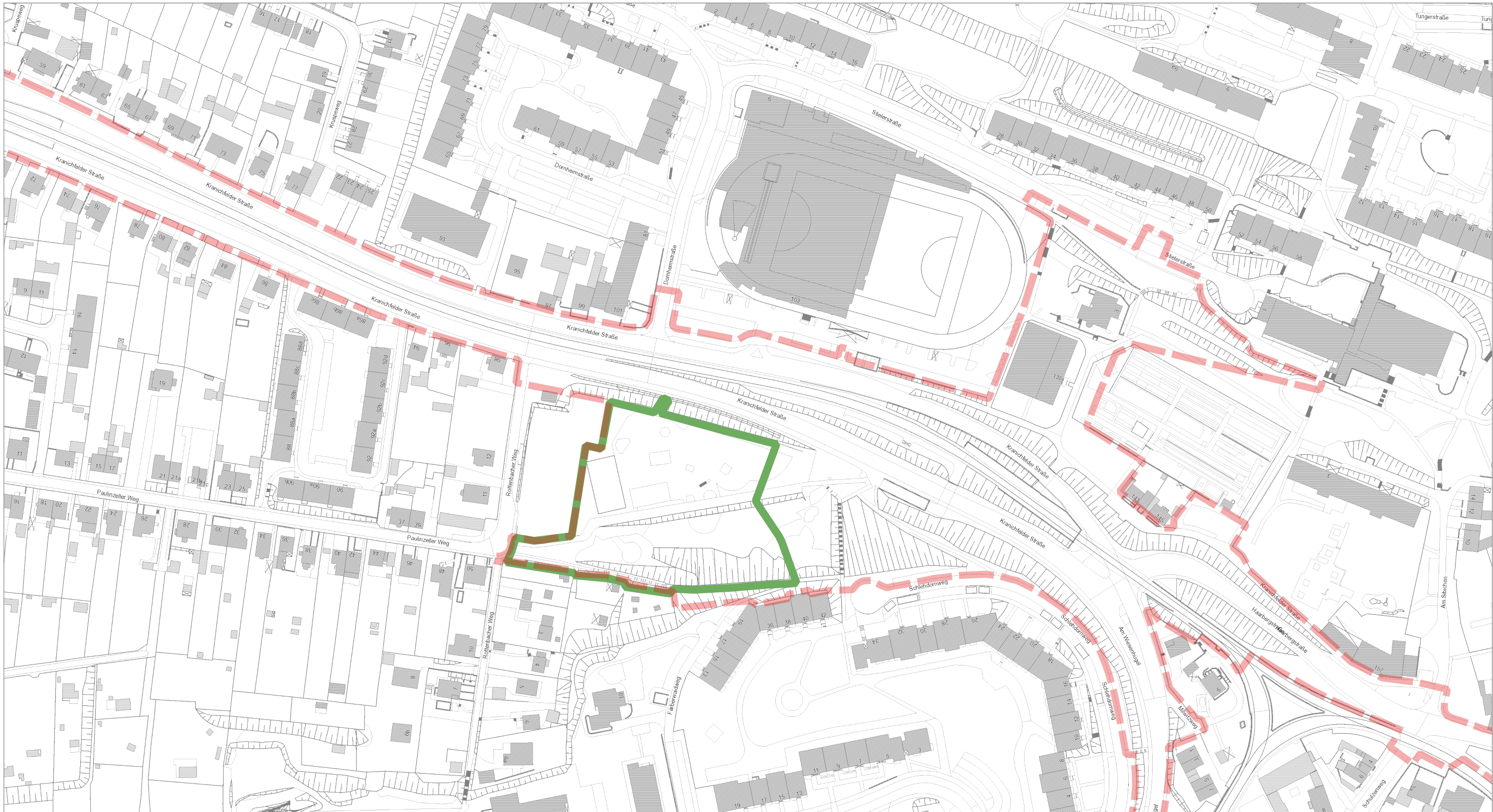
Projektsteckbrief

Freizeitfläche Paulinzeller Weg

Projektname	Neugestaltung der Freizeitfläche Paulinzeller Weg
Umfeld	Erfurt Südost, Ortsteil Wiesenhügel, an der Kranichfelder Straße gegenüber Kaufland
Projekthalt	<p>Das Projekt "Freizeitfläche Paulinzeller Weg" umfasst die Neugestaltung der knapp 1 Hektar großen Grün-, Sport- und Spielanlage südlich der Kranichfelder Straße. Dabei werden die Wünsche aus der bereits im Jahr 2021 stattgefundenen Kinder- und Jugendbeteiligung umgesetzt. Auf der Fläche entstehen neben Spielangeboten für Kleinkinder, eine Rollsportfläche, eine Ballsportarena sowie Trampoline und ein Aktivpfad. Weiterhin werden zwei neue Wegeverbindungen gestaltet, um die Fläche mit den angrenzenden Siedlungsteilen zu vernetzen.</p> <p>Die Freizeitfläche Paulinzeller Weg soll im Stadtteil ein zentraler Ort zur Freizeitgestaltung, Erholung und Begegnung für alle Bewohnenden sein. Direkt angrenzend an den zukünftigen "Stadtplatz" bildet er einen wichtigen Beitrag für die Qualitäten der "Neuen Mitte Südost".</p>
Projektstand	Vorplanung läuft
Kosten für Förderantrag	2.000.000€
geplante Termine	Abschluss Vorplanung 26.11.2026 Baubeschluss 10.06.2027 Baubeginn 20.11.2028 Bauabnahme 23.04.2029
Beteiligte	Amt 67, Amt 66, Amt 61 plandrei Landschaftsarchitektur GmbH, iproplan Planungsgesellschaft mbH



Abbildung 1: Lageplan aus der Vorplanung (Arbeitsstand 5. Mai 2026)



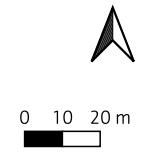
Legende



Maßnahme "Freizeitflächen Paulinzeller Weg"



Planungsumgriff "Neue Mitte Südost"



Modellvorhaben Erfurt Südost
 Interessenbekundungsverfahren "KlimaRäume"

Nachdruck oder Vervielfältigung verboten

Kartengrundlage: Stadtgrundkarte mit Katasterangaben / Amt für Geoinformation, Bodenordnung u. Liegenschaften

Dezernat für Kultur, Stadtentwicklung und Welterbe
 Amt für Stadtentwicklung und Stadtplanung

Maßstab
 1:2.000

Datum:
 04.05.2026

