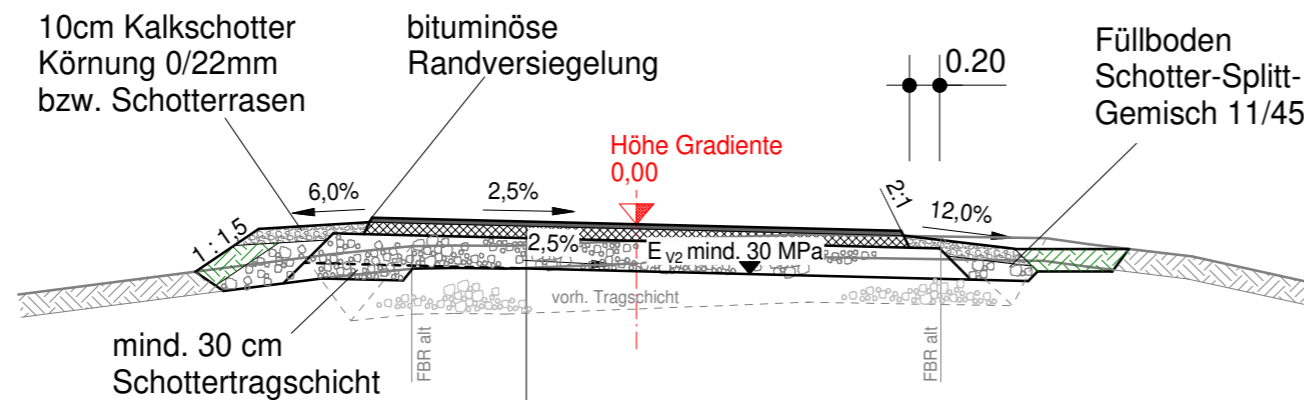
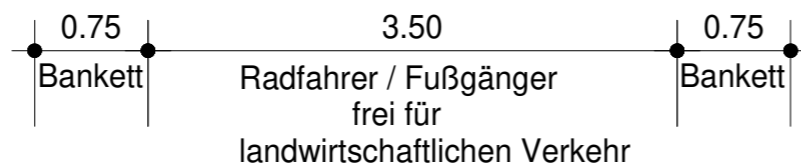
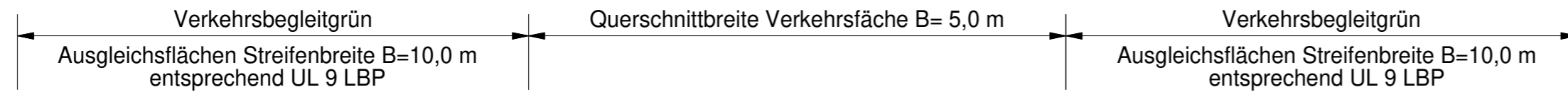


Straßenquerschnitt SQ 2.2

Wirtschafts- / Radwegtrasse ab 0+390 bis 1 + 814,78



Fahrbahnaufbau nach RLW (DWA A 904)

Bild 8.3a, Zeile 3 Spalte 4

- Abziehen und Nachprofilieren der ca. 15 - 20 cm starken ungebundenen Wegedecke (Splitt sowie Kies- bzw. Schottertragschicht)

Neueinbau:

-
- 3 cm Deckschicht AC 8 DN, Bindemittel 70/100
- 8 cm Asphalttragschicht AC 22 TN, Bindemittel 70/100
- 20 cm Schottertragschicht 0/45, Ev2 mind. 80 MPa
-

31 cm Gesamtkofferstärke, Planum Ev2 mind. 30 MPa auf vorh. Tragschicht, mind. 10 cm

ENTWURFS- UND GENEHMIGUNGSPLANUNG

Höhenbezug: DHHN16

| | | | |
|--|---------------|---------|---------|
| | Planungsbüro: | Datum | Zeichen |
| | bearbeitet: | 06/2023 | Hucke |
| | gezeichnet: | 06/2023 | CAD |
| | geprüft: | 06/2023 | |

| Nr. | Art der Änderung | Datum | Zeichen |
|-----|---|---------|---------|
| A | Änderungen entsprechend Aktenvermerk vom 29.10.2024 | 12/2025 | Hucke |

| | | |
|---|--|---|
| <p>Auftraggeber:</p> <p>Tiefbau- und Verkehrsamt Steinplatz 1 99085 Erfurt Tel.: 0361 / 655 - 0</p> | <p>Unterlage: 14</p> <p>Blatt-Nr.: 4 A</p> | <p>Maßnahmebezeichnung:</p> <p>Stadt Erfurt / OT Gispersleben und OT Kühnhäusen Radweg Gispodusstraße (Radwegausbau zwischen Bauende Anliegerstraße Gispodusstraße und Anbindung Kühnhäuser Straße)</p> <p>LT 08 Straßenbau</p> |
| <p>TVA-Objekt-Nr.: 100149 Projekt-Nr.: 130 22 009 - 40</p> | | <p>Maßstab: 1 : 50</p> |
| <p>aufgestellt und geprüft:</p> <p>Erfurt, den:</p> | | <p>bestätigt:</p> <p>Erfurt, den:</p> |
| <p>Tiefbau- und Verkehrsamt Abteilung Bau</p> | | <p>prüfende Stelle / Fachabteilung / Fachamt</p> |