

ENTWURFS- UND GENEHMIGUNGSPLANUNG

Planungsbüro: **INGENIEURBÜRO PROWA**
Beratende Ingenieure
Hochheimer Straße 47
99094 Erfurt
Tel.: 0361 / 6701 - 0 Fax: 0361 / 6701 - 213 E-Mail: info@prowa-erfurt.de

	Datum	Zeichen
bearbeitet:	06/2023	Hucke
gezeichnet:	06/2023	CAD
geprüft:	06/2023	

Nr.	Art der Änderung	Datum	Zeichen
A	Änderung entsprechend Aktenvermerk vom 29.10.2024	01/2026	Hucke

Auftraggeber: **Erfurt**
LANDESHALPTSTADT THÜRINGEN
Stadtverwaltung
Tiefbau- und Verkehrsamt
Steinplatz 1
99085 Erfurt Tel.: 0361 / 655 - 0

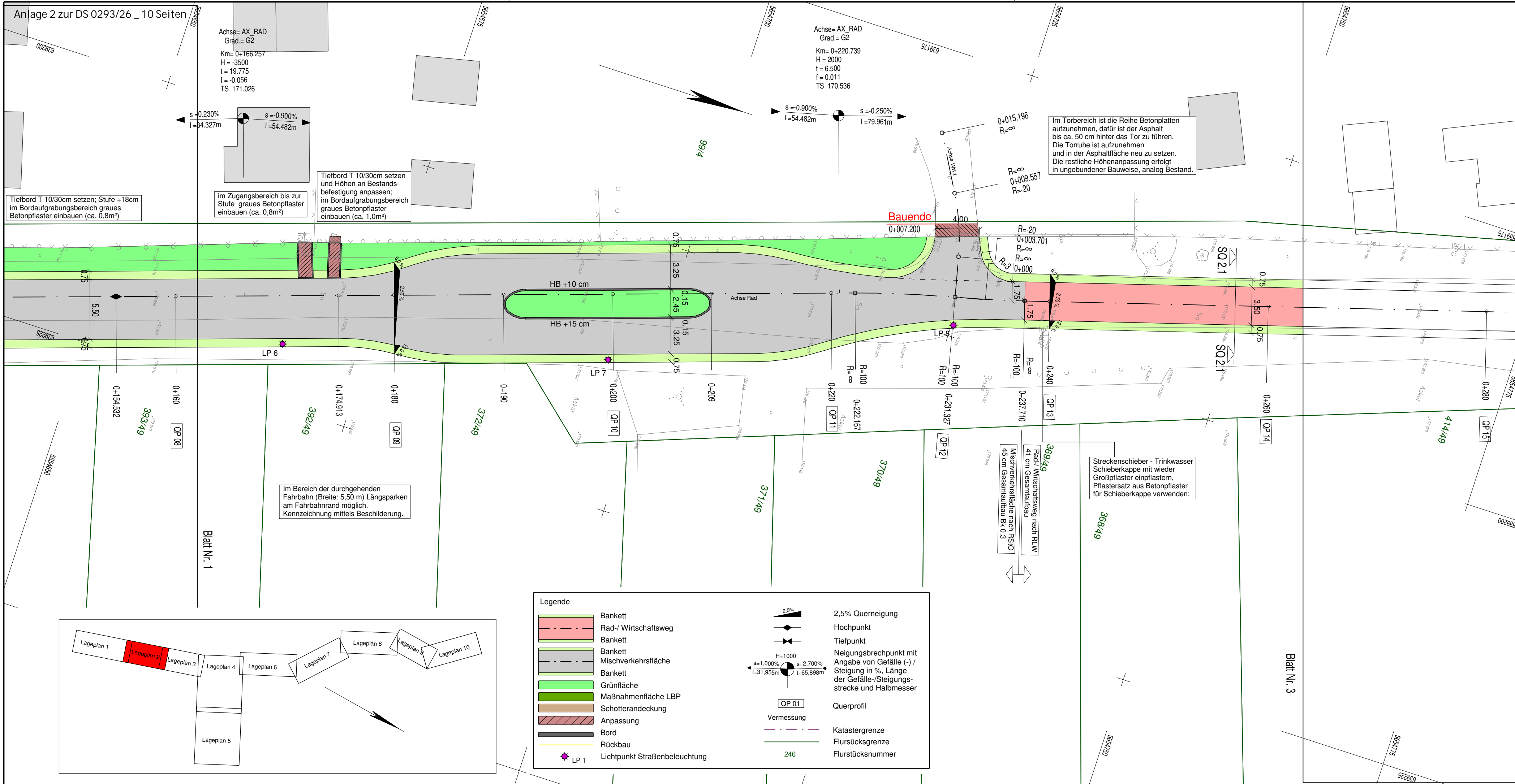
Unterlage: **5.1**
Blatt-Nr.: **1 A**

Maßnahmebezeichnung: **Stadt Erfurt / OT Gispersleben und OT Kühnhäusen Radweg Gisbodustrasse** (Radwegausbau zwischen Bauende Anliegerstraße Gisbodustrasse und Anbindung Kühnhäuser Straße)
LT 08 Straßenbau

Unterlagenbezeichnung: **Lageplan 1**

TVA-Objekt-Nr.: 100149	Projekt-Nr.: 130 22 009 - 40	Maßstab: 1 : 250
------------------------	------------------------------	------------------

aufgestellt, geprüft: Erfurt, den:	bestätigt: Erfurt, den:
Tiefbau- und Verkehrsamt Abteilung Bau	prüfende Stelle / Fachabteilung / Fachamt



ENTWURFS- UND GENEHMIGUNGSPLANUNG

Lagebezugssystem: ETRS89/ UTM32
Höhenbezug: DHHN16

Planungsbüro:		Datum	Zeichen
 INGENIEURBÜRO PROWA Beratende Ingenieure Hochheimer Straße 47 99094 Erfurt Tel.: 0361 / 6701-0 Fax: 0361 / 6701-213 E-Mail: info@prowa-erfurt.de		bearbeitet:	06/2023 Hucke
		gezeichnet:	06/2023 CAD
		geprüft:	06/2023

A	Änderung entsprechend Aktenvermerk vom 29.10.2024	01/2026	Hucke
Nr.	Art der Änderung	Datum	Zeichen

Auftraggeber: Erfurt LANDESHAUPTSTADT THÜRINGEN Stadtverwaltung Tiefbau- und Verkehrsamt Steinplatz 1 99085 Erfurt Tel.: 0361 / 655 - 0	Unterlage: 5.1 Blatt-Nr.: 2 A
---	----------------------------------

Maßnahmebezeichnung: Stadt Erfurt / OT Gispersleben und OT Kühnhäusen Radweg Gispodusstraße (Radwegausbau zwischen Bauende Anliegerstraße Gispodusstraße und Anbindung Kühnhäuser Straße)	Unterlagenbezeichnung: Lageplan 2
---	---

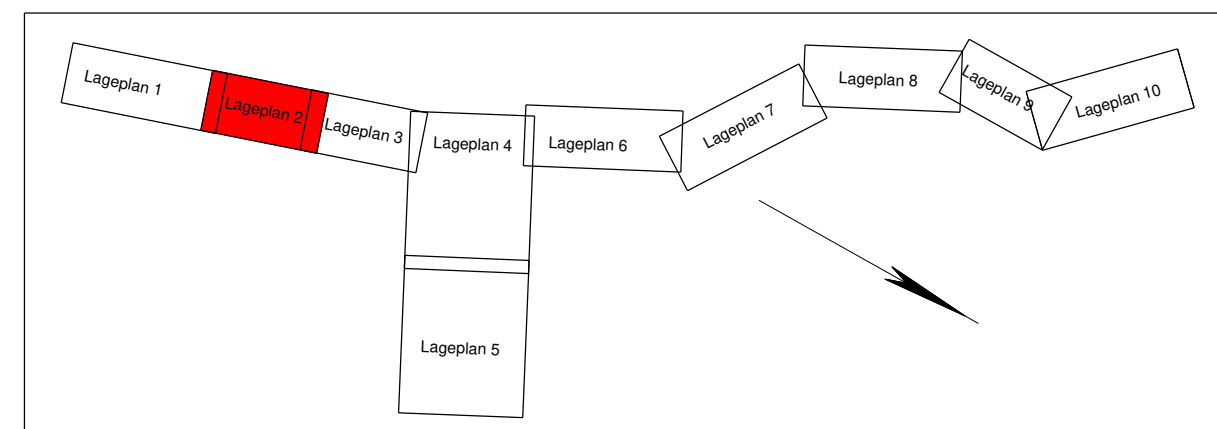
TVA-Objekt-Nr.: 100149	Projekt-Nr.: 130 22 009 - 40	Maßstab: 1 : 250
------------------------	------------------------------	------------------

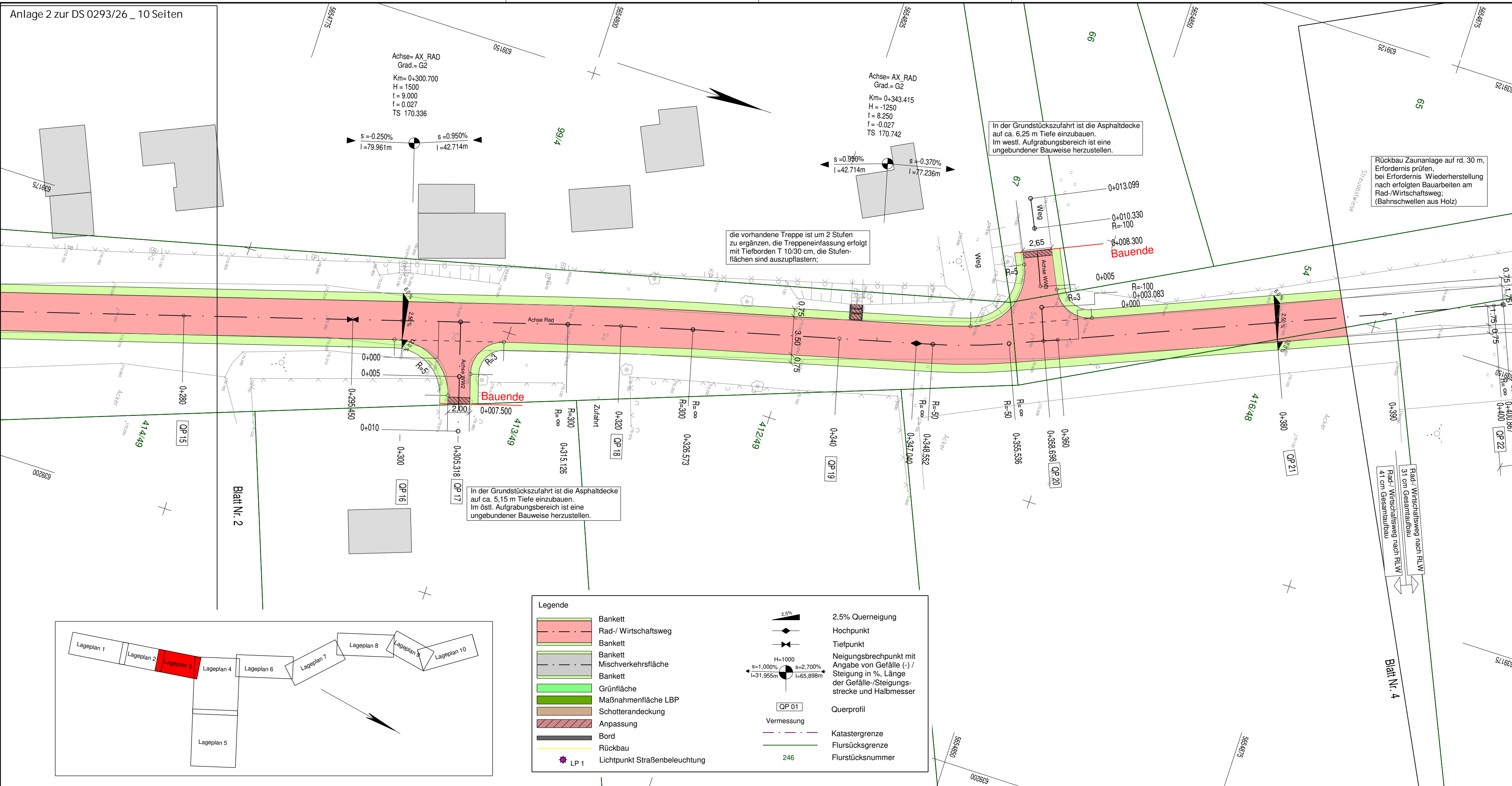
aufgestellt, geprüft: Erfurt, den:	bestätigt: Erfurt, den:
Tiefbau- und Verkehrsamt Abteilung Bau	prüfende Stelle / Fachabteilung / Fachamt

Legende

- Bankett
- Rad-/ Wirtschaftsweg
- Bankett
- Bankett
- Mischverkehrsfläche
- Bankett
- Grünfläche
- Maßnahmenfläche LBP
- Schotterrandeckung
- Anpassung
- Bord
- Rückbau
- LP 1 Lichtpunkt Straßenbeleuchtung

2,5% Querneigung
 Hochpunkt
 Tiefpunkt
 Neigungsbrechpunkt mit Angabe von Gefälle (-) / Steigung in %, Länge der Gefälle-/Steigungsstrecke und Halbmesser
 Querprofil
 Vermessung
 Katastergrenze
 Flurstücksgrenze
 Flurstücknummer





Achse= AX_RAD
Grad.= G2
Km= 0+300.700
H = 1500
t = 9.000
f = 0.027
TS 170.336

Achse= AX_RAD
Grad.= G2
Km= 0+343.415
H = -1250
t = 8.250
f = -0.027
TS 170.742

die vorhandene Treppe ist um 2 Stufen zu ergänzen, die Treppeneinfassung erfolgt mit Tiefborden T 10/30 cm, die Stufenflächen sind auszupflastern;

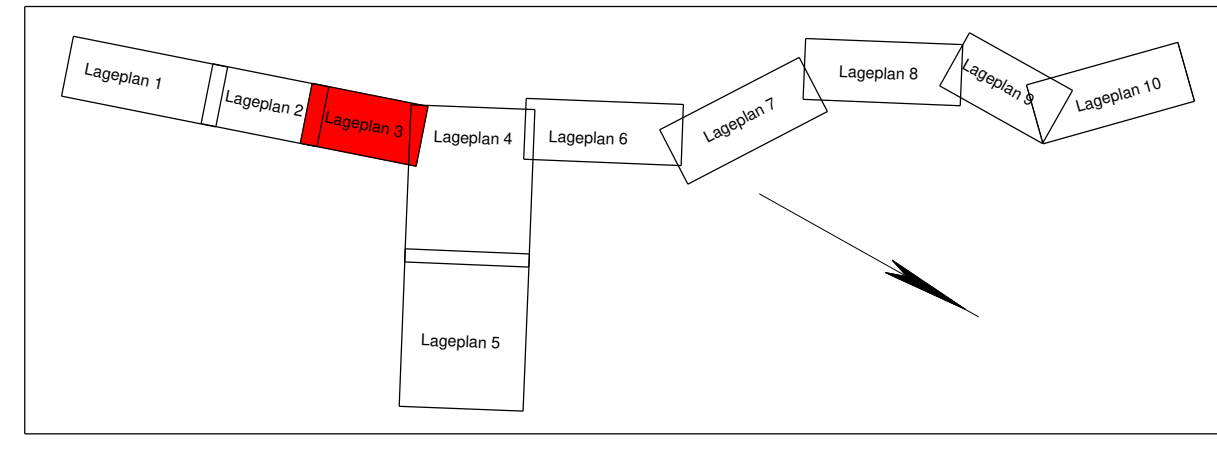
In der Grundstückszufahrt ist die Asphaltdecke auf ca. 6,25 m Tiefe einzubauen. Im westl. Aufgrabungsbereich ist eine ungebundener Bauweise herzustellen.

Rückbau Zaunanlage auf rd. 30 m, Erfordernis prüfen, bei Erfordernis Wiederherstellung nach erfolgten Bauarbeiten am Rad-/Wirtschaftsweg; (Bahnschwellen aus Holz)

In der Grundstückszufahrt ist die Asphaltdecke auf ca. 5,15 m Tiefe einzubauen. Im östl. Aufgrabungsbereich ist eine ungebundener Bauweise herzustellen.

Legende

- Bankett
- Rad-/ Wirtschaftsweg
- Bankett
- Mischverkehrsfläche
- Bankett
- Grünfläche
- Maßnahmenfläche LBP
- Schotterandeckung
- Anpassung
- Bord
- Rückbau
- LP 1 Lichtpunkt Straßenbeleuchtung
- 2,5% Quereigung
- Hochpunkt
- Tiefpunkt
- Neigungsbrechpunkt mit Angabe von Gefälle (-) / Steigung in %, Länge der Gefälle-/Steigungsstrecke und Halbmesser
- Querprofil
- Vermessung
- Katastergrenze
- Flursücksgrenze
- Flurstücksnummer



ENTWURFS- UND GENEHMIGUNGSPLANUNG

Lagebezugssystem: ETRS89/ UTM32
Höhenbezug: DHHN16

Planungsbüro:		
	Datum	Zeichen
Hochheimer Straße 47 99094 Erfurt Tel.: 0361 / 6701 - 0 Fax: 0361 / 6701 - 213 E-Mail: info@prowa-erfurt.de	bearbeitet: 06/2023	Hucke
	gezeichnet: 06/2023	CAD
	geprüft: 06/2023	

A	Änderung entsprechend Aktenvermerk vom 29.10.2024	01/2026	Hucke
Nr.	Art der Änderung	Datum	Zeichen

Auftraggeber: Erfurt
LA NDESHAUPTSTADT THÜRINGEN
Stadtverwaltung
Tiefbau- und Verkehrsamt
Steinplatz 1
99085 Erfurt Tel.: 0361 / 655 - 0

Unterlage: 5.1
Blatt-Nr.: 3 A

Maßnahmebezeichnung: Stadt Erfurt / OT Gispersleben und OT Kühnhäuser Radweg Gispodusstraße
(Radwegausbau zwischen Bauende Anliegerstraße Gispodusstraße und Anbindung Kühnhäuser Straße)

Unterlagenbezeichnung: Lageplan 3

LT 08 Straßenbau

TVA-Objekt-Nr.: 100149 Projekt-Nr.: 130 22 009 - 40 Maßstab: 1 : 250

aufgestellt, geprüft: Erfurt, den:

bestätigt: Erfurt, den:

Tiefbau- und Verkehrsamt
Abteilung Bau

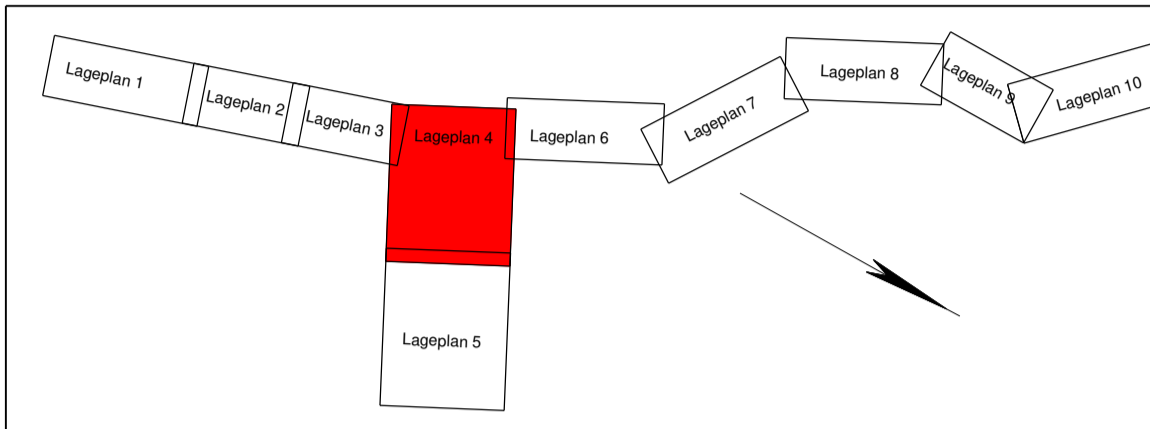
prüfende Stelle /
Fachabteilung / Fachamt



Legende

- Barkett
- Rad- / Wirtschaftsweg
- Barkett
- Mischverkehrsfläche
- Barkett
- Grünfläche
- Maßnahmenfläche LBP
- Schotterranddeckung
- Anpassung
- Bord
- Rückbau
- Lichtpunkt Straßenbeleuchtung

2,5% Querneigung
 Hochpunkt
 Tiefpunkt
 Neigungsbrechpunkt mit Angabe von Gefälle (-) / Steigung in %, Länge der Gefälle-Steigungsstrecke und Halbmesser
 QP 01
 Querschnitt
 Vermessung
 Katastergrenze
 Flursücksgrenze
 Flurstücksnummer



ENTWURFS- UND GENEHMIGUNGSPLANUNG

Planungsbüro:	INGENIEURBÜRO PROWA Beratende Ingenieure Hochheimer Straße 47 99094 Erfurt Tel.: 0361 / 6791-0 Fax: 0361 / 6791-213 E-Mail: info@prowa-erfurt.de	Datum	06/2023	Zeichen	Hucke
bearbeitet:		gezeichnet:	06/2023	CAD	
geprüft:			06/2023		

A		Änderung entsprechend Aktenvermerk vom 29.10.2024	01/2026	Hucke
Nr.	Art der Änderung	Datum	Zeichen	

Auftraggeber: **Erfurt**
 LANDESHAUPTSTADT THÜRINGEN
 Stadtentwicklung
 Tiefbau- und Verkehrsam
 Steinplatz 1
 99085 Erfurt Tel.: 0361 / 655 - 0

Unterlage: 5.1
 Blatt-Nr.: 4 A

Maßnahmenbezeichnung: **Stadt Erfurt / OT Gisperleben und OT Kühnhäusen Radweg Gispodusstraße**
 (Radwegausbau zwischen Bauende Anliegerstraße Gispodusstraße und Anbindung Kühnhäuser Straße)

Unterlagenbezeichnung: **Lageplan 4**

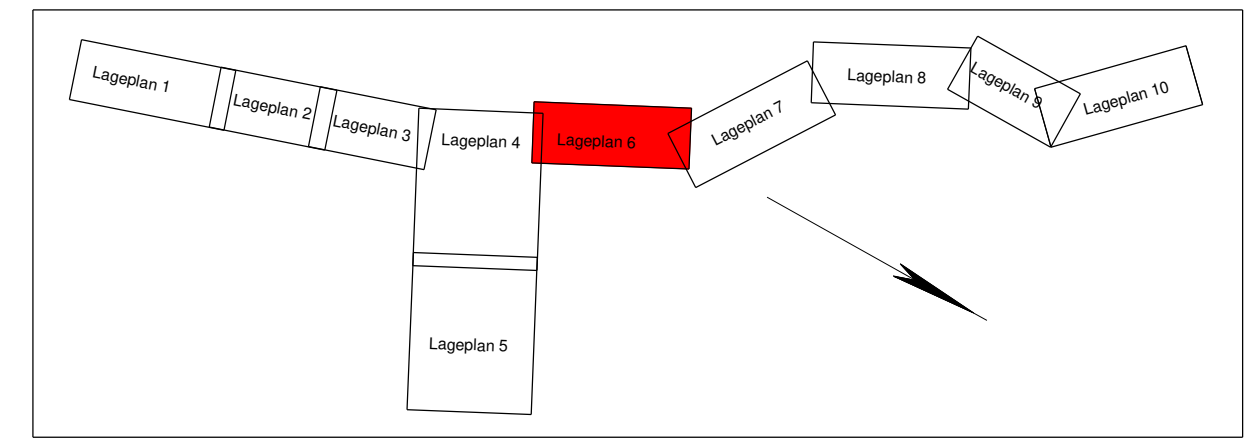
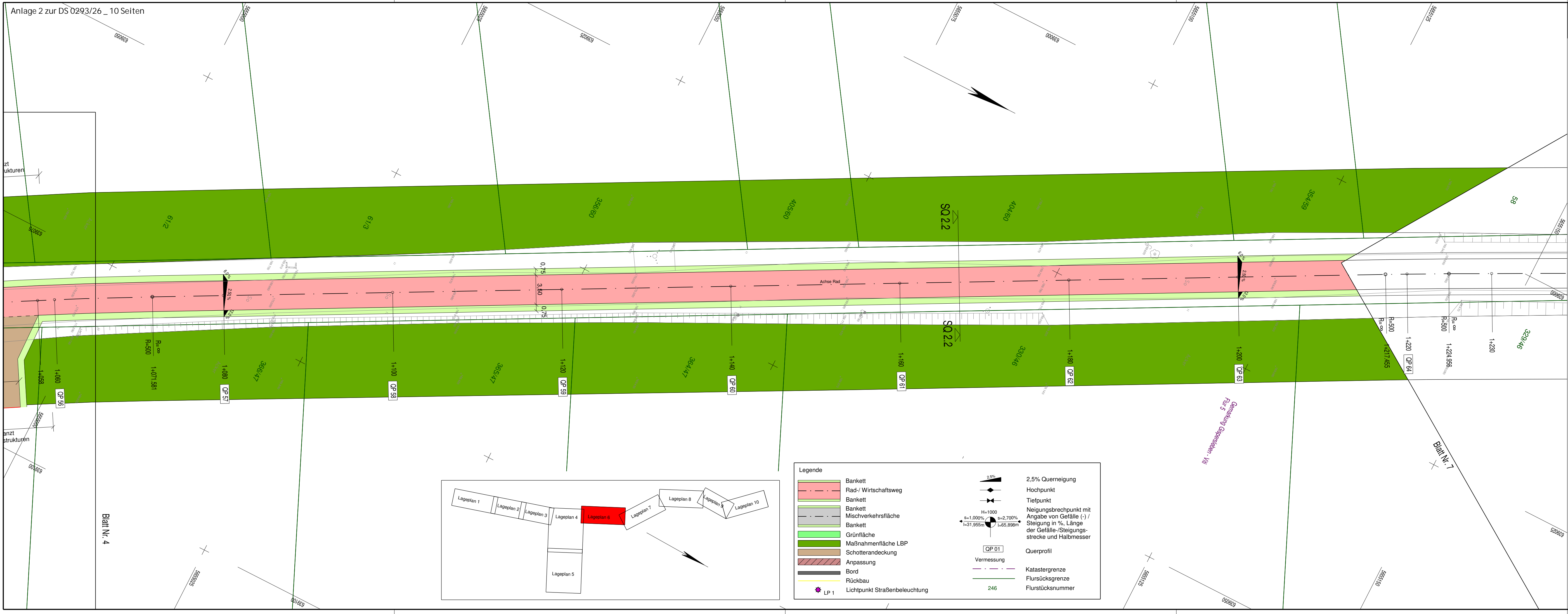
LT 08 Straßenbau

TVA-Objekt-Nr.: 100149 Projekt-Nr.: 130 22 009 - 40 Maßstab: 1 : 250

aufgestellt, geprüft: Erfurt, den: best.: Erfurt, den:

Tiefbau- und Verkehrsam
 Abteilung Bau

prüfende Stelle /
 Fachabteilung / Fachamt




Legende

- Bankett
- Rad-/ Wirtschaftsweg
- Bankett
- Bankett
- Mischverkehrsfläche
- Bankett
- Grünfläche
- Maßnahmenfläche LBP
- Schotterrandeckung
- Anpassung
- Bord
- Rückbau
- Lichtpunkt Straßenbeleuchtung
- LP 1


- 2,5% Querneigung
- Hochpunkt
- Tiefpunkt
- Neigungsbrechpunkt mit Angabe von Gefälle (-) / Steigung in %, Länge der Gefälle-/Steigungsstrecke und Halbmesser
- Querschnitt
- Vermessung
- Katastergrenze
- Flursücksgrenze
- Flurstücksnummer

ENTWURFS- UND GENEHMIGUNGSPLANUNG

Lagebezugssystem: ETRS89/ UTM32
Höhenbezug: DHHN16

Planungsbüro:		Datum	Zeichen
 INGENIEURBÜRO PROWA Beratende Ingenieure Hochheimer Straße 47 99094 Erfurt Tel.: 0361 / 6701 - 0 Fax: 0361 / 6701 - 213 E-Mail: info@prowa-erfurt.de	bearbeitet:	06/2023	Hucke
	gezeichnet:	06/2023	CAD
	geprüft:	06/2023	

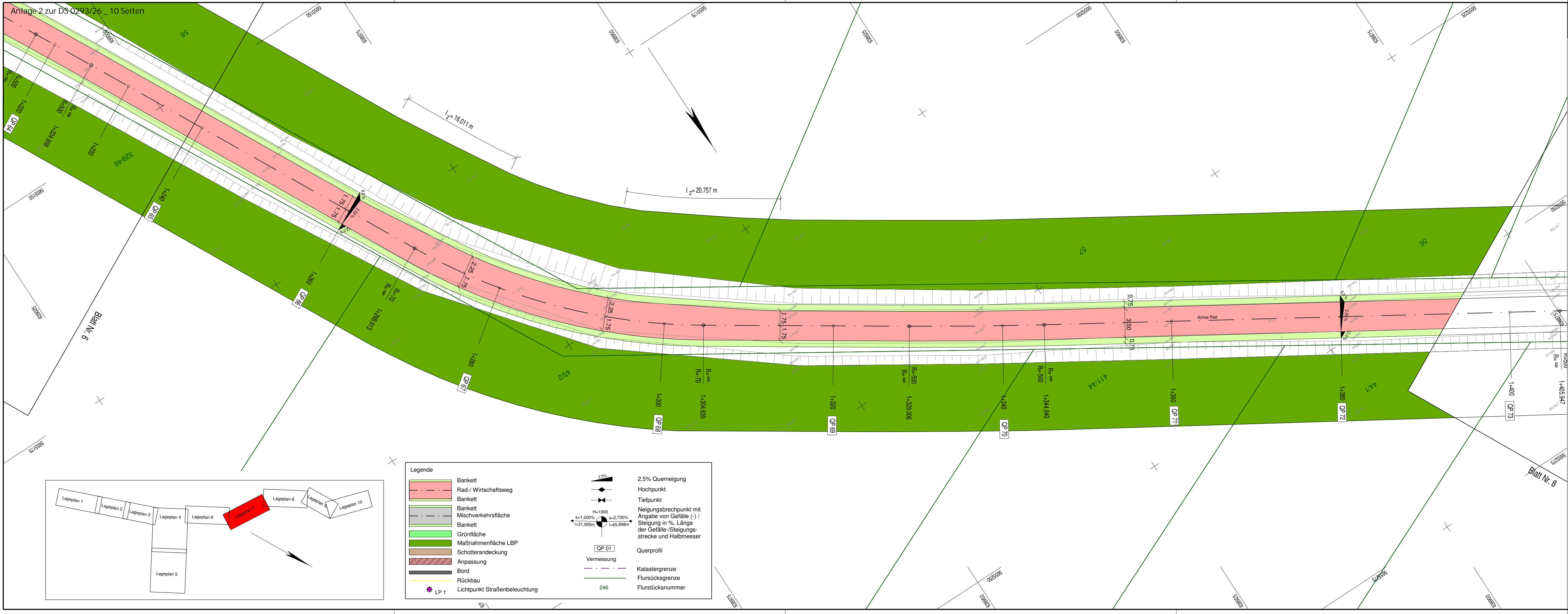
Nr.	Art der Änderung	Datum	Zeichen
A	Änderung entsprechend Aktenvermerk vom 29.10.2024	01/2026	Hucke

Auftraggeber:	Unterlage:	5.1
 LANDESHAUPTSTADT THÜRINGEN Stadtverwaltung Tiefbau- und Verkehrsamt Steinplatz 1 99085 Erfurt Tel.: 0361 / 655 - 0	Blatt-Nr.:	6 A

Maßnahmebezeichnung:	Unterlagenbezeichnung:
Stadt Erfurt / OT Gispersleben und OT Kühnhäusen Radweg Gispodusstraße (Radwegausbau zwischen Bauende Anliegerstraße Gispodusstraße und Anbindung Kühnhäuser Straße)	Lageplan 6

TVA-Objekt-Nr.: 100149	Projekt-Nr.: 130 22 009 - 40	Maßstab: 1 : 250
------------------------	------------------------------	------------------

aufgestellt, geprüft:	bestätigt:
Erfurt, den:	Erfurt, den:
Tiefbau- und Verkehrsamt Abteilung Bau	prüfende Stelle / Fachabteilung / Fachamt



ENTWURFS- UND GENEHMIGUNGSPLANUNG

Lagebezugssystem: ETRS89/ UTM32
Höhenbezug: DHHN16

Planungsbüro: INGENIEURBÜRO PROWA Beratende Ingenieure Hochheimer Straße 47 99094 Erfurt Tel.: 0361 / 6701 - 0 Fax: 0361 / 6701 - 213 E-Mail: info@prowa-erfurt.de	Datum	Zeichen	
	bearbeitet:	06/2023	Hucke
	gezeichnet:	06/2023	CAD
	geprüft:	06/2023	

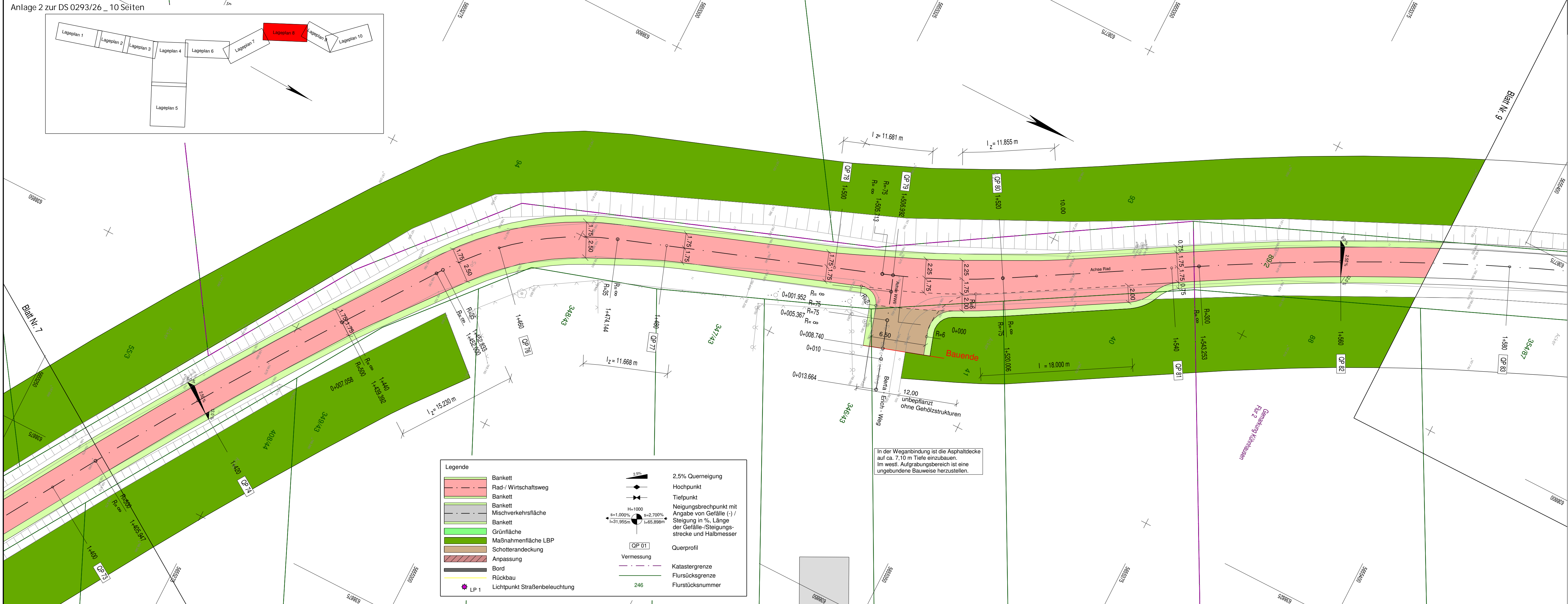
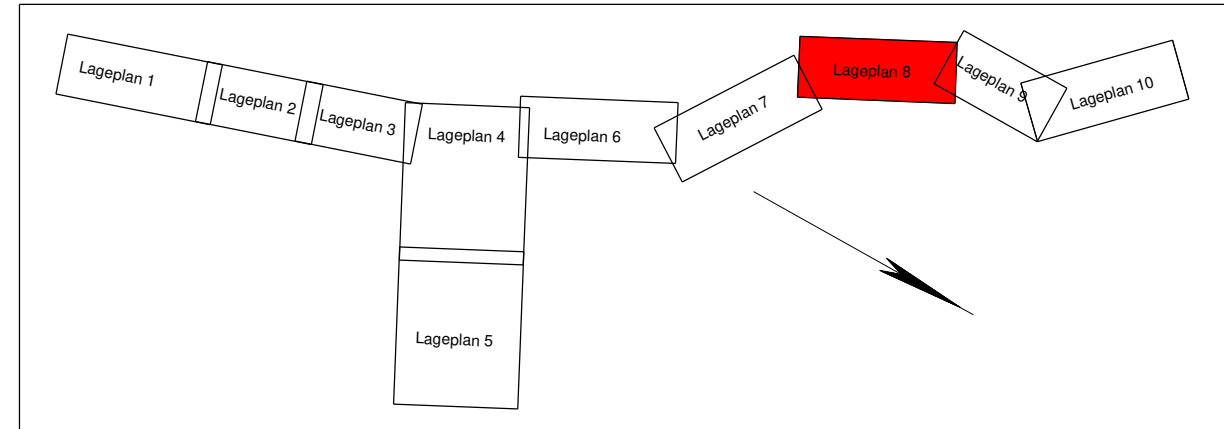
A	Änderung entsprechend Aktenvermerk vom 29.10.2024	01/2026	Hucke
Nr.	Art der Änderung	Datum	Zeichen

Auftraggeber: Erfurt LANDESHAUPTSTADT THÜRINGEN Stadtverwaltung Tiefbau- und Verkehrsamt Steinplatz 1 99085 Erfurt Tel.: 0361 / 655 - 0	Unterlage: 5.1 Blatt-Nr.: 7 A
---	--

Maßnahmebezeichnung: Stadt Erfurt / OT Gispersleben und OT Kühnhäusen Radweg Gispodusstraße (Radwegausbau zwischen Bauende Anliegerstraße Gispodusstraße und Anbindung Kühnhäuser Straße) LT 08 Straßenbau	Unterlagenbezeichnung: Lageplan 7
--	---

TVA-Objekt-Nr.: 100149	Projekt-Nr.: 130 22 009 - 40	Maßstab: 1 : 250
------------------------	------------------------------	------------------

aufgestellt, geprüft: Erfurt, den:	bestätigt: Erfurt, den:
Tiefbau- und Verkehrsamt Abteilung Bau	prüfende Stelle / Fachabteilung / Fachamt



In der Weganbindung ist die Asphaltdecke auf ca. 7,10 m Tiefe einzubauen. Im westl. Aufgrabungsbereich ist eine ungebundene Bauweise herzustellen.

ENTWURFS- UND GENEHMIGUNGSPLANUNG

Lagebezugssystem: ETRS89/ UTM32
Höhenbezug: DHHN16

Planungsbüro:
INGENIEURBÜRO PROWA
Beratende Ingenieure
Hochheimer Straße 47
99094 Erfurt
Tel.: 0361 / 6701 - 0 Fax: 0361 / 6701 - 213 E-Mail: info@prowa-erfurt.de

	Datum	Zeichen
bearbeitet:	06/2023	Hucke
gezeichnet:	06/2023	CAD
geprüft:	06/2023	

Nr.	Art der Änderung	Datum	Zeichen
A	Änderung entsprechend Aktenvermerk vom 29.10.2024	01/2026	Hucke

Auftraggeber:
Erfurt
LANDESHAUPTSTADT THÜRINGEN
Stadtverwaltung
Tiefbau- und Verkehrsamt
Steinplatz 1
99085 Erfurt Tel.: 0361 / 655 - 0

Unterlage: 5.1
Blatt-Nr.: 8 A

Maßnahmebezeichnung:
**Stadt Erfurt / OT Gispersleben und OT Kühnhäusen
Radweg Gispodusstraße**
(Radwegausbau zwischen Bauende Anliegerstraße Gispodusstraße und Anbindung Kühnhäuser Straße)

Unterlagenbezeichnung:
Lageplan 8

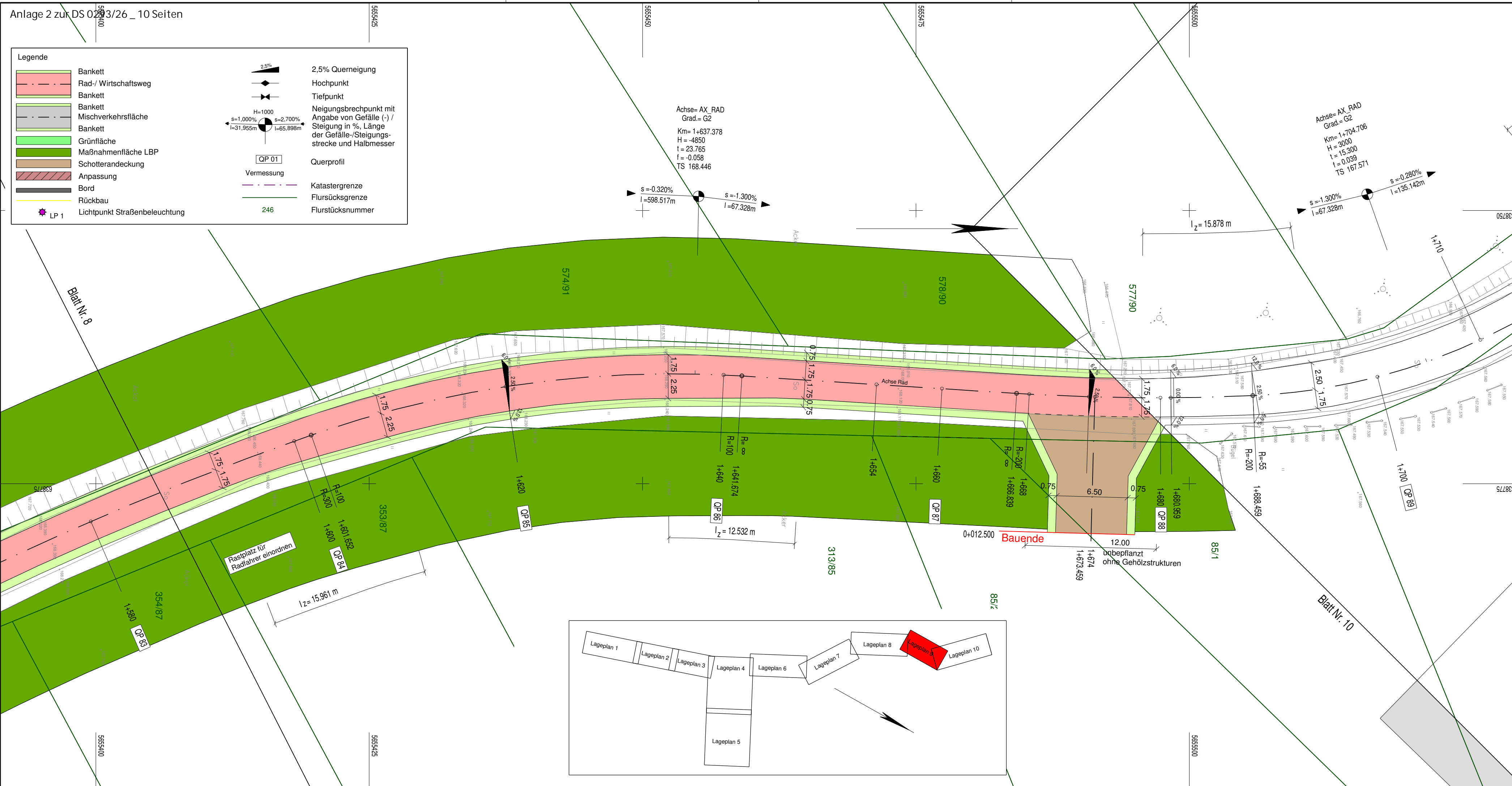
TVA-Objekt-Nr.: 100149	Projekt-Nr.: 130 22 009 - 40	Maßstab: 1 : 250
------------------------	------------------------------	------------------

aufgestellt, geprüft: Erfurt, den:	bestätigt: Erfurt, den:
Tiefbau- und Verkehrsamt Abteilung Bau	prüfende Stelle / Fachabteilung / Fachamt

Legende

- Bankett
- Rad-/ Wirtschaftsweg
- Bankett
- Bankett
- Mischverkehrsfläche
- Bankett
- Grünfläche
- Maßnahmenfläche LBP
- Schotterandeckung
- Anpassung
- Bord
- Rückbau
- LP 1 Lichtpunkt Straßenbeleuchtung

2.5% 2,5% Querneigung
 Hochpunkt
 Tiefpunkt
 Neigungsbrechpunkt mit Angabe von Gefälle (-) / Steigung in %, Länge der Gefälle-/Steigungsstrecke und Halbmesser
 Querprofil
 Vermessung
 Katastergrenze
 Flursücksgrenze
 Flurstücksnummer 246



ENTWURFS- UND GENEHMIGUNGSPLANUNG

Lagebezugssystem: ETRS89/ UTM32
Höhenbezug: DHHN16

Planungsbüro: Beratende Ingenieure Hochheimer Straße 47 99094 Erfurt Tel.: 0361 / 6701 - 0 Fax: 0361 / 6701 - 213 E-Mail: info@prowa-erfurt.de	Datum	Zeichen	
	bearbeitet:	06/2023	Hucke
	gezeichnet:	06/2023	CAD
	geprüft:	06/2023	

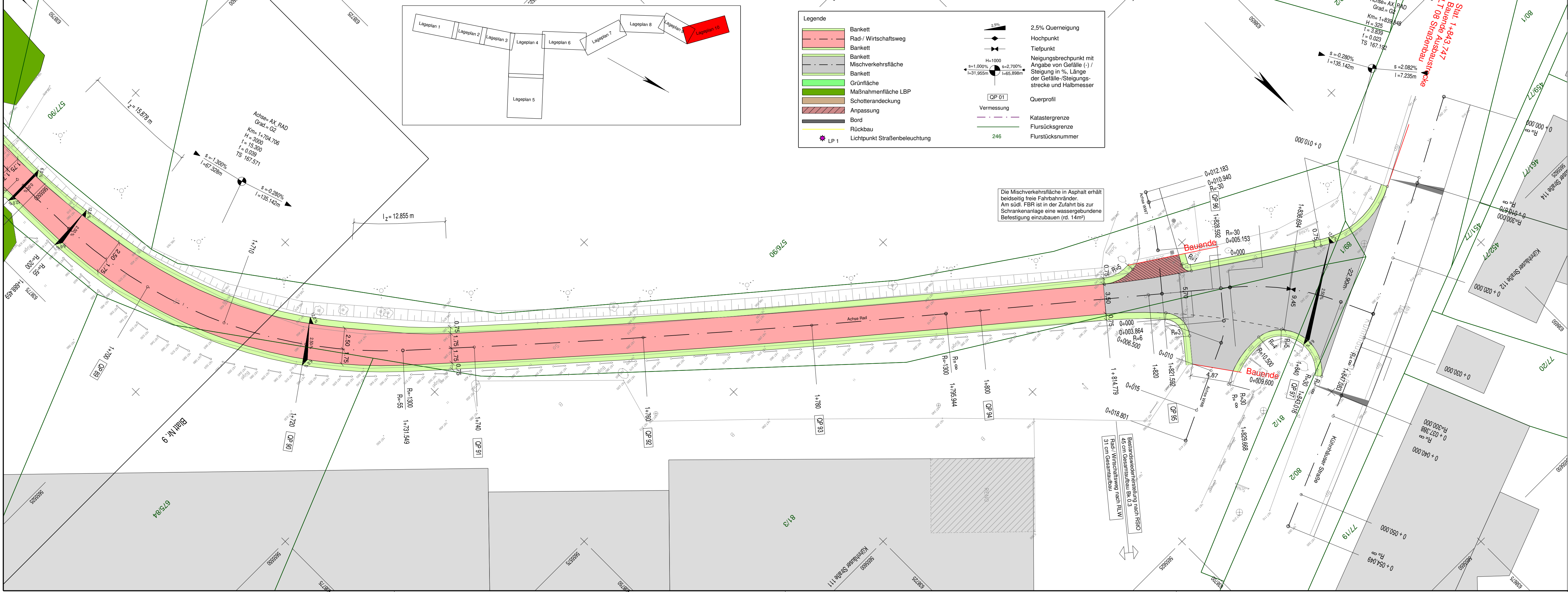
A	Änderung entsprechend Aktenvermerk vom 29.10.2024	01/2026	Hucke
Nr.	Art der Änderung	Datum	Zeichen

Auftraggeber: LANDESHAUPTSTADT THÜRINGEN Stadtverwaltung Tiefbau- und Verkehrsamt Steinplatz 1 99085 Erfurt Tel.: 0361 / 655 - 0	Unterlage: 5.1 Blatt-Nr.: 9 A
---	----------------------------------

Maßnahmebezeichnung: Stadt Erfurt / OT Gispersleben und OT Kühnhäusen Radweg Gispodusstraße (Radwegausbau zwischen Bauende Anliegerstraße Gispodusstraße und Anbindung Kühnhäuser Straße)	Unterlagenbezeichnung: Lageplan 9
--	--------------------------------------

TVA-Objekt-Nr.: 100149	Projekt-Nr.: 130 22 009 - 40	Maßstab: 1 : 250
------------------------	------------------------------	------------------

aufgestellt, geprüft: Erfurt, den:	bestätigt: Erfurt, den:
Tiefbau- und Verkehrsamt Abteilung Bau	prüfende Stelle / Fachabteilung / Fachamt



Legende

	Bankett		2,5% Querneigung
	Rad- / Wirtschaftsweg		Hochpunkt
	Bankett		Tiefpunkt
	Mischverkehrsfläche		Neigungsbrechpunkt mit Angabe von Gefälle (-) / Steigung in %, Länge der Gefälle-/Steigungsstrecke und Halbmesser
	Bankett		Neigungsbrechpunkt mit Angabe von Gefälle (-) / Steigung in %, Länge der Gefälle-/Steigungsstrecke und Halbmesser
	Grünfläche		Neigungsbrechpunkt mit Angabe von Gefälle (-) / Steigung in %, Länge der Gefälle-/Steigungsstrecke und Halbmesser
	Maßnahmenfläche LBP		Neigungsbrechpunkt mit Angabe von Gefälle (-) / Steigung in %, Länge der Gefälle-/Steigungsstrecke und Halbmesser
	Schotterranddeckung		Neigungsbrechpunkt mit Angabe von Gefälle (-) / Steigung in %, Länge der Gefälle-/Steigungsstrecke und Halbmesser
	Anpassung		Neigungsbrechpunkt mit Angabe von Gefälle (-) / Steigung in %, Länge der Gefälle-/Steigungsstrecke und Halbmesser
	Bord		Neigungsbrechpunkt mit Angabe von Gefälle (-) / Steigung in %, Länge der Gefälle-/Steigungsstrecke und Halbmesser
	Rückbau		Neigungsbrechpunkt mit Angabe von Gefälle (-) / Steigung in %, Länge der Gefälle-/Steigungsstrecke und Halbmesser
	Lichtpunkt Straßenbeleuchtung		Neigungsbrechpunkt mit Angabe von Gefälle (-) / Steigung in %, Länge der Gefälle-/Steigungsstrecke und Halbmesser
	Vermessung		Neigungsbrechpunkt mit Angabe von Gefälle (-) / Steigung in %, Länge der Gefälle-/Steigungsstrecke und Halbmesser
	246		Neigungsbrechpunkt mit Angabe von Gefälle (-) / Steigung in %, Länge der Gefälle-/Steigungsstrecke und Halbmesser
	Flurstücksnummer		Neigungsbrechpunkt mit Angabe von Gefälle (-) / Steigung in %, Länge der Gefälle-/Steigungsstrecke und Halbmesser

Die Mischverkehrsfläche in Asphalt erhält beidseitig freie Fahrbahnrande. Am süd. FBR ist in der Zufahrt bis zur Schrankenanlage eine wassergebundene Befestigung einzubauen (rd. 14m²)

ENTWURFS- UND GENEHMIGUNGSPLANUNG

Lagebezugssystem: ETRS89/ UTM32
Höhenbezug: DHHN16

Planungsbüro:	INGENIEURBÜRO PROWA Beratende Ingenieure Hochheimer Straße 47 99094 Erfurt Tel.: 0361 / 6701 - 0 Fax: 0361 / 6701 - 213 E-Mail: info@prowa-erfurt.de	Datum	Zeichen
bearbeitet:	06/2023	Hucke	
gezeichnet:	06/2023	CAD	
geprüft:	06/2023		

A	Änderung entsprechend Aktenvermerk vom 29.10.2024	01/2026	Hucke
Nr.	Art der Änderung	Datum	Zeichen

Auftraggeber:	ERFURT LANDESHAUPTSTADT THÜRINGEN Stadtverwaltung Tiefbau- und Verkehrsamt Steinplatz 1 99085 Erfurt Tel.: 0361 / 655 - 0	Unterlage:	5.1
		Blatt-Nr.:	10 A

Maßnahmebezeichnung:	Stadt Erfurt / OT Gispersleben und OT Kühnhäuser Radweg Gispodusstraße (Radwegausbau zwischen Bauende Anliegerstraße Gispodusstraße und Anbindung Kühnhäuser Straße)	Unterlagenbezeichnung:	Lageplan 10
TVA-Objekt-Nr.:	100149	Projekt-Nr.:	130 22 009 - 40
		Maßstab:	1 : 250

aufgestellt, geprüft:	bestätigt:
Erfurt, den:	Erfurt, den:
Tiefbau- und Verkehrsamt Abteilung Bau	prüfende Stelle / Fachabteilung / Fachamt