








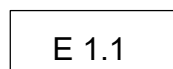

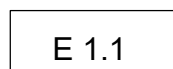
Übersichtsplan o.M

LEGENDE GRÜNORDNUNGSPLAN

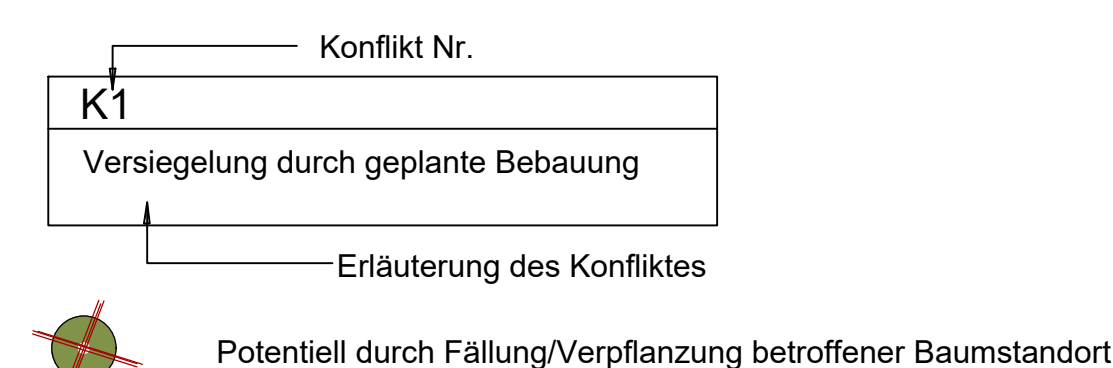
BESTAND

-  Räumlicher Gelungsbereich
-  Landwirtschaftliche Nutzfläche/ Ackerland (4110)
-  Baumbestand (6400) / Feldhecke (6120)
-  Pflanzungen (9319)
-  Gebäudebestand
-  Abgrenzung Grünfläche/ Gewerbefläche gem. FNP
-  Flurstücksgrenze
-  Flurstücksnummer
-  Baubeschränkungszone 40 m

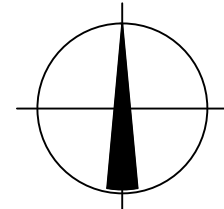

PLANUNG

-  überbaubare Fläche
-  nicht überbaubare Fläche
(in entsprechender Anwendung § 23 BauNVO)
-  Mastleuchte
-  Baugrenze
(in entsprechender Anwendung § 23 BauNVO)
-  konfliktbelastete Fläche
-  Eingriffe siehe Begründung

KONFLIKTDARSTELLUNG



Die Konfliktanalyse für die unterschiedlichen Schutzgüter erfolgt verbal-argumentativ im Textteil.

GRÜNORDNUNGSPLAN			
PROJEKT-NR.:	PROJEKT: BEBAUUNGSPLAN LIN 587 "AM TONBERG"	BAUHERR: STADT ERFURT	
08/024			
PLANBEZEICHNUNG:	ANLAGE 4	BESTANDS- UND KONFLIKTPLAN	
PLANNUMMER: E-04	INDEX: m	CAD-DATEI: E_04m.dwg	ÄNDERUNGEN:
MASSTAB: 1:1000	BEARB.: GA	GEZ.: GA	F
BLATTGRÖSSE: 841x550	DATUM: 11.12.2024		G
			H
			I
			J
			K
			
		Fischmarkt 5 99084 Erfurt Telefon 0361 - 5616012 Telefax 0361 - 5616014 E-Mail info@alkewitz-la.de	

