





**Fortschreibung der Sanierungsziele für das Sanierungsgebiet ALT 489 "Bahnhofsquartier Erfurt"**

**Einleitung vorbereitender Untersuchungen (VU) für westlich daran angrenzende Flächen**

**Anlage 04 - Abgrenzung Untersuchungsgebiet VU**

**Legende**

-  Gebäudebestand
-  Gewässer / Gera
-  Geltungsbereich Sanierungssatzung ALT 489 "Bahnhofsquartier Erfurt"
-  Abgrenzung des Untersuchungsgebiets der vorbereitenden Untersuchungen

Hinweise: Kartengrundlage Amt für Geoinformation und Bodenordnung / Stadtgrundkarte  
Nachdruck oder Vervielfältigung verboten



Fortschreibung der Sanierungsziele für das Sanierungsgebiet ALT 489 "Bahnhofsquartier Erfurt"  
Einleitung vorbereitender Untersuchungen (VU) für westlich daran angrenzende Flächen  
Anlage 04 - Abgrenzung Untersuchungsgebiet VU

