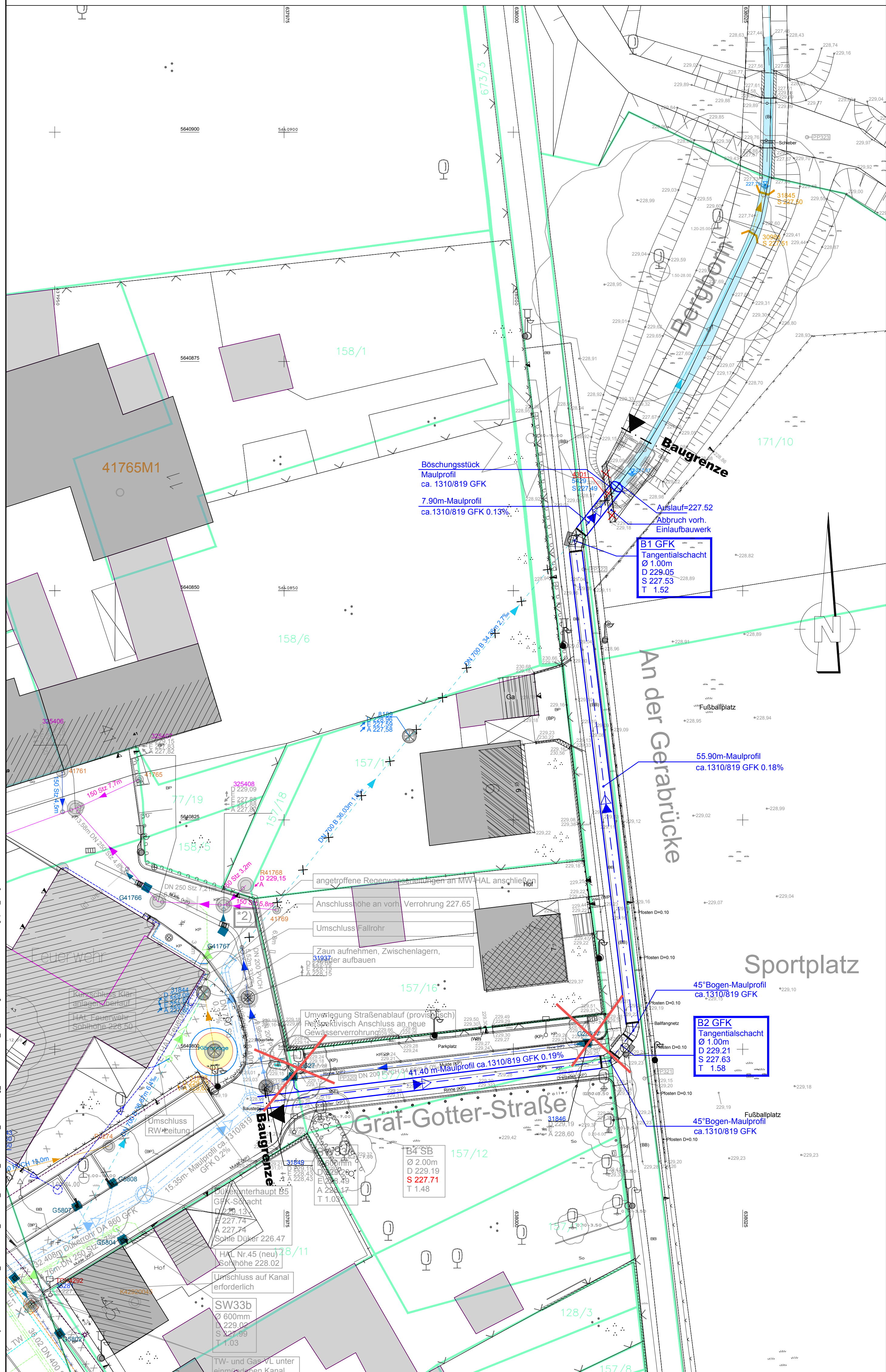


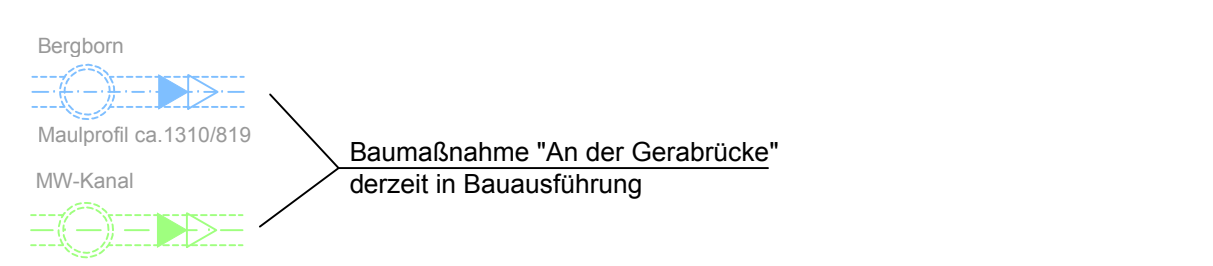
**ZEICHENERKLÄRUNG**

- |  |  |  |  |
|--|--|--|--|
| <ul style="list-style-type: none"> <li>Peitschen- bzw. Aufsatzleuchte</li> <li>Holzmast</li> <li>Betonmast</li> <li>Stahlrohrmast</li> <li>Stahlgittermast</li> <li>Strassenablauf, 300x500, 500x500</li> <li>Kanalschacht</li> <li>H/S</li> <li>Schacht f. Heizleit./ Sonstige</li> <li>Schacht, eckig</li> <li>Kontrollschacht</li> <li>Unter-/Oberflurhydrant</li> <li>Wasserschleber/Anbohrschelle</li> <li>Gasschieber</li> <li>Mülleimer (fest)</li> </ul> | <ul style="list-style-type: none"> <li>Post- bzw. Eit.-Schaltkasten</li> <li>Steigungsstiege, Treppe</li> <li>Lichtschacht</li> <li>Hausanschluß Eit</li> <li>Polygonpunkt</li> <li>Pfeilerboizen</li> <li>Einlauf / Auslauf (Kanal)</li> <li>Verkehrsschild</li> <li>Hinweisschild</li> <li>Merksäule (Gas)</li> <li>Zufahrt</li> <li>Zugang</li> </ul> | <ul style="list-style-type: none"> <li>Mauer</li> <li>Zaun</li> <li>Holzmengelländer</li> <li>Nadelbaum</li> <li>Laubbaum</li> <li>Laubbaumgruppe</li> <li>Gartenland</li> <li>Gebüschfläche</li> <li>Hecke</li> <li>Einzelgebüsch</li> <li>Wiese</li> </ul> | <ul style="list-style-type: none"> <li>Textsymbole:</li> <li>B = Beton</li> <li>BB = Bläuenbeton/Asphalt</li> <li>BP = Betonpflaster</li> <li>GP = Graspflaster</li> <li>KP = Kleinpflaster</li> <li>PI = Betonplatten</li> <li>WP = Webergplatten</li> <li>WBP = Wasserbaupflaster</li> <li>PS = Platten aus Beton</li> <li>RS = Rosensteine/pflaster</li> <li>RG = Rasengittersteine</li> <li>So = Schotter/unbefestigt</li> <li>KF = Kellerfenster</li> <li>SK = Schaltkasten</li> <li>Grenzstein / Grenzpunkt</li> <li>Flurstücksgrenze</li> <li>Flurgrenze</li> <li>Gemarkungsgrenze</li> </ul> |
|--|--|--|--|



**Legende**

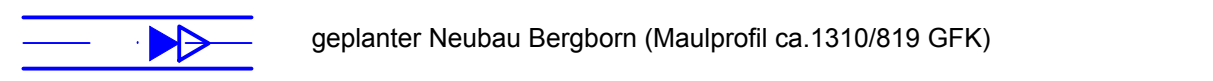
- Bestand**
- Kanalbestand erhalten vom Entwässerungsbetrieb per E-Mail am 09.03.2018
  - TOK
  - RW-Kanal, Straße
  - Gewässerverrohrung
  - Anschlusleitung MW-Kanal, privat
  - Anschlusleitungen
  - Hauskläranlagen
  - vorh. RW-Leitungen



Die vorhandenen Ver- und Entsorgungsleitungen wurden analog den von den Versorgungsträgern übergebenen Bestandsplänen eingetragen. Sie dienen nur zu Information und erheben keinen Anspruch auf Vollständigkeit. Ihre genaue Lage ist vor Beginn der Bauarbeiten mittels Suchschachtung festzustellen. Schachtscheine / Schachterlaubnis der Versorgungsträger sind vor Baubeginn einzuholen!

**Kataster:** Die Darstellung des Katasters dient lediglich der Information. Kartengrundlage: HSB Kartenstelle Amt für Geoinformation und Bodenordnung und Liegenschaften Erhalten am 04.09.2023 per E-Mail im Datenübergabformat dxf.

**Planung**



Alle HAL DN 150 Stz, Gefälle 1.0%!  
Bei Umschluss vorh. HAL Übergang neue/alte Leitung mit Doppelmuffe bzw. Adapterkupplung verbinden. Die angegebenen Sohlhöhen beziehen sich auf die Grundstücksgrenze bzw. auf die Höhe nach dem Übergang alte/neue Leitung!

Alle Anschlusshöhen sind vor Baubeginn durch Suchschachtungen zu überprüfen!  
Bei Abweichungen von der Planung unverzüglich Bauleitung informieren!  
Bei Antreffen von höhengleichen Kreuzungen der HAL mit Versorgungsleitungen sind die HAL im öffentlichen Raum anzupassen!

Lagebezug ETRS89 / UTM32 Höhenbezug NHN  
Entwurfs- und Genehmigungsplanung

<b>AFRY</b> AFRY Deutschland GmbH Dittelstedter Grenze 3, 99099 Erfurt Telefon: 0361 486-0 Fax: 0361 486-121 E-Mail: contact.erfurt@afry.com Erfurt, 19.06.2024	Datum	Zeichen	
	bearbeitet:	05/24	Kh
	gezeichnet:	05/24	Ktr
	geprüft:	06/24	

Nr.	Art der Änderung	Datum	Zeichen

Auftraggeber: <b>Erfurt</b> LANDESHAUPTSTADT THÜRINGEN Stadtverwaltung Tiefbau- und Verkehrsamt Steinplatz 1 99085 Erfurt TEL: 0361/655-0	Unterlage: <b>4</b> Blatt-Nr.: <b>2</b>
--	--

Maßnahmebezeichnung:  
**100207\_MOL\_Graf-Gotter-Straße Süd\_Kop**  
Zusätzl. Planung Bergborn zwischen Graf-Gotter-Str. u. Sportplatz  
Objektplanung Ingenieurbauwerke Bergborn

Unterlagenbezeichnung:  
**Lageplan Gewässer**

TVA-Objekt-Nr. 100207_31039	Projekt-Nr.: 3Q209061	Maßstab: 1 : 250
geprüft, bestätigt und freigegeben:	bestätigt:	
Erfurt, den .....	Erfurt, den .....	
Tiefbau- und Verkehrsamt Abteilung Bau	Lagebezug ETRS89 / UTM32	gemessen
Gemarkung	Höhenbezug NHN	bearbeitet
Flur	Auftrags-Nr.:	Blatt-Nr.:

X:\3-BUDEF\Projects\EF30200061\_Gotterstrasse\_Sued\200\_CAD\244\_Xref\230822\_Vermessung\_G-Gotter-Str-Süd\_Gesamt.dwg