





Fortschreibung der Sanierungsziele für das Sanierungsgebiet ALT 489 "Bahnhofsquartier Erfurt"

Einleitung vorbereitender Untersuchungen (VU) für westlich daran angrenzende Flächen

Anlage 04 - Abgrenzung Untersuchungsgebiet VU

Legende

-  Gebäudebestand
-  Gewässer / Gera
-  Geltungsbereich Sanierungssatzung ALT 489 "Bahnhofsquartier Erfurt"
-  Abgrenzung des Untersuchungsgebiets der vorbereitenden Untersuchungen

Hinweise: Kartengrundlage Amt für Geoinformation und Bodenordnung / Stadtgrundkarte
Nachdruck oder Vervielfältigung verboten



Fortschreibung der Sanierungsziele für das Sanierungsgebiet ALT 489 "Bahnhofsquartier Erfurt"
Einleitung vorbereitender Untersuchungen (VU) für westlich daran angrenzende Flächen
Anlage 04 - Abgrenzung Untersuchungsgebiet VU

