
















**Schutzgebiete
Natur, Landschaft, Wasser**

-  **VS** europäisches Vogelschutzgebiet "Muschelkalkgebiet"
Quelle: www.geodienste.bfn.de/schutzgebiete
-  **FFH** FFH-Gebiet "Willrodaer Forst, Wernigslebener Wald"
Quelle: www.geodienste.bfn.de/schutzgebiete
-  **NSG** Naturschutzgebiet
Quelle: -
-  **LSG** Landschaftsschutzgebiet "Steigerwald"
Quelle: www.geodienste.bfn.de/schutzgebiete
-  **Ü** Überschwemmungsgebiet
Quelle: -
-  **TWSG** Trinkwasserschutzgebiet
Quelle: geoportal.de
-  **W III** Wasserschutzzone I / II / III
Quelle: -
-  **FND** FND=flächige Naturdenkmal/GH=geschützte Gehölze
Quelle: Kartendienst der TLUG
-  **Gr** Grünfläche
Quelle: -
-  **Wa** Flächen für Wald
Quelle: -

Ziele der Raumordnung

-  Vorranggebiet Schutz des Bodens
-  Vorbehaltsgebiet Schutz des Bodens
-  Vorranggebiet Freiraumsicherung
-  Vorbehaltsgebiet Freiraumsicherung
-  Vorranggebiet Rohstoffgewinnung

weitere Gebiete




-  Deponie

Zeichenerklärung













Planung

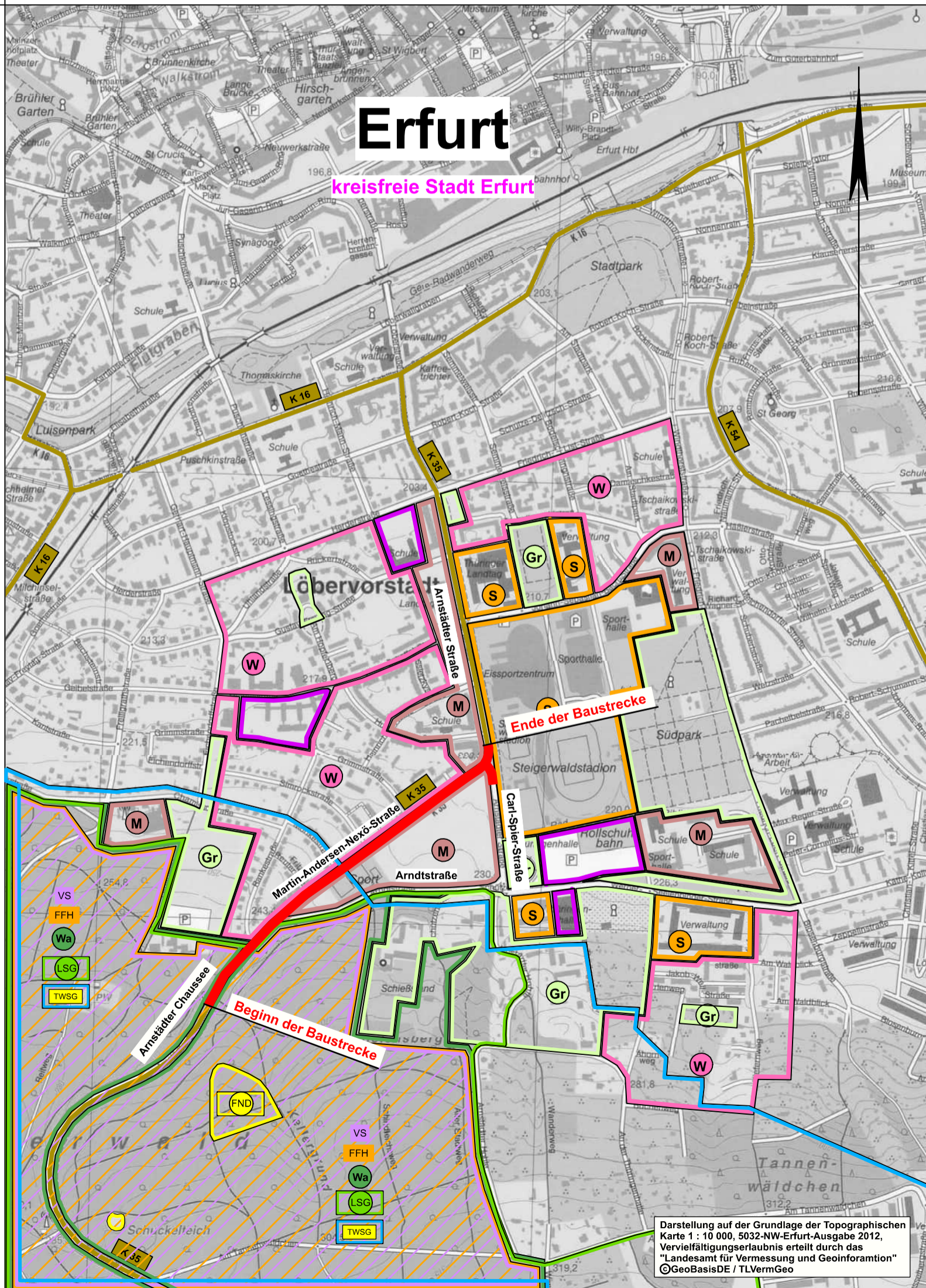
-  Baumaßnahme

**Straßennetz
vorhanden**

-  **K 35** Kreisstraße
-  kommunale Straße
-  Rückbau

Gebiete und Flächen


- vorhanden**  **W** reines und allgemeines Wohngebiet, Kleinsiedlungsgebiet
- geplant**  **W** reines und allgemeines Wohngebiet, Kleinsiedlungsgebiet
-  **M** Kerngebiet, Dorfgebiet
-  **M** Kerngebiet, Dorfgebiet
-  **M** Mischgebiet
-  **M** Mischgebiet
-  **G** Gewerbegebiet
-  **G** Gewerbegebiet
-  **S** Sondergebiet
-  **S** Sondergebiet
-  **G** Gemeinbedarf
-  **G** Gemeinbedarf



ENTWURFSPLANUNG

Planungsbüro: 	Datum	Zeichen	
	bearbeitet:	03/2023	Busch
	gezeichnet:	03/2023	Busch
	geprüft:	03/2023	Buthig

Nr.	Art der Änderung	Datum	Zeichen

Auftraggeber:  Stadtverwaltung Erfurt Tiefbau- und Verkehrsamt Steinplatz 1 99085 Erfurt	Unterlage: 03 Blatt-Nr.: 1
---	-------------------------------

Maßnahmebezeichnung: Komplexobjekt Arndtstraße	Unterlagenbezeichnung: Übersichtslageplan MAN-Straße
--	--

TVA-Objekt-Nr.: 66-0677-98	Projekt-Nr.: AN: V13-040	Maßstab: 1:10 000
----------------------------	--------------------------	-------------------

aufgestellt und geprüft: Erfurt, den:	bestätigt: Erfurt, den:
Tiefbau- und Verkehrsamt: Abteilung Bau	Tiefbau- und Verkehrsamt: Abteilung Straße/Brücke

Darstellung auf der Grundlage der Topographischen Karte 1 : 10 000, 5032-NW-Erfurt-Ausgabe 2012, Vervielfältigungserlaubnis erteilt durch das "Landesamt für Vermessung und Geoinformation" ©GeoBasisDE / TLVermGeo