

- ### Zeichenerklärung
- Oberflächenbefestigung mit Asphalt
  - Oberflächenbefestigung mit Betonpflaster
  - Oberflächenbefestigung mit Natursteinpflaster
  - Oberflächenbefestigung mit DS ohne Bindemittel
  - Grün- und Parkflächen
  - Wurzelraum der Bäume (Kronentraufe + 1,50 m) im Bauraum der Varianten 1 bis 4
  - Baumkronen der Bäume im Bauraum der Varianten 1 bis 4 103 Stück
  - Baumkronen der Bäume außerhalb des Bauraums der Varianten 1 bis 4
  - oberflächlich erkennbare oder vermutete (angehobener Belag) Wurzelverläufe
  - Totbäume
  - nicht erhaltenswerte Bäume
  - Jungbäume - Umpflanzung möglich

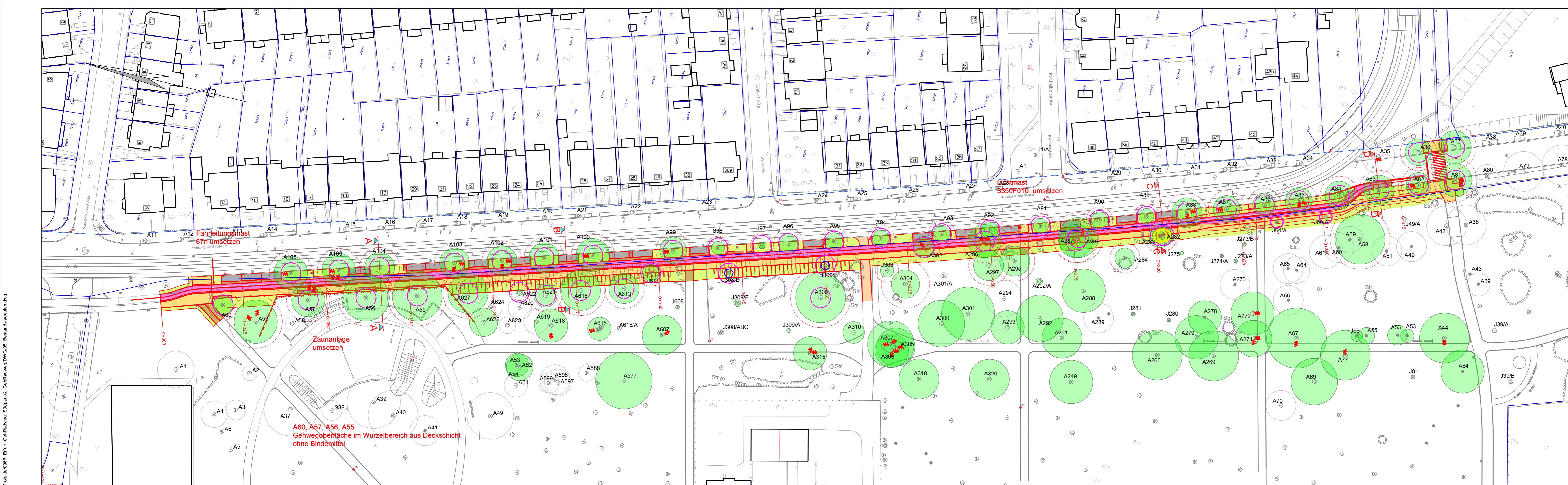
 <b>Büro für Garten- und Landschaftsplanung</b> Kartäuserstraße 59 99084 Erfurt Tel.: 0361 - 789 26 44 Fax.: 0361 - 789 26 45 Mail: fw-e@gmx.de	Datum	Zeichen
	bearbeitet	13.07.2023
	gezeichnet	CAD
geprüft:	<i>[Signature]</i>	
Planungsbüro:	Datum	Zeichen
Straßen- und Tiefbauprojekt GmbH Erfurt Schillerstraße 45 - 99096 Erfurt Telefon 0361 - 347 99 - 0 Telefax 0361 - 347 99 90	bearbeitet	04/2023
	gezeichnet	04/2023
	geprüft:	<i>[Signature]</i>

Auftraggeber: <b>Erfurt</b> LANDESHAUPTSTADT THÜRINGEN Stadtverwaltung	 <b>Amt für Stadtentwicklung und Stadtplanung</b> Warsbergstraße 3 99092 Erfurt	Unterlage: Blatt-Nr.: 0
--	---	----------------------------

Maßnahmenbezeichnung: <b>Rad- und Gehweg Friedrich-Ebert-Straße entlang des Südparks Baumschutzkonzept</b>	Unterlagenbezeichnung: <b>Baumbestandslageplan</b>				
TVA-Projekt	100178	STP-Projekt-Nr.:		Maßstab:	1:500

Kartengrundlage  
 Stadtgrundkarte: Amt für Geoinformation, Bodenordnung und Liegenschaften, Reg.Nr. 62/01/563/2022  
 Vermessung: Vermessungsstelle ÖbVI Dipl.-Ing. Stephan Fleischer  
 Lagebezug: ETRS 89/UTM Höhenbezug: DHHN2016





- Zeichenerklärung**
- Radweg
  - Sicherheitsstreifen / Trennstreifen
  - Gehweg
  - Grundstückszufahrt
  - PKW-Parkstellflächen
  - Parkwege
  - Grünflächen
  - Wurzelraum der Bäume (Kronentraufe + 1,50 m) im Bauraum der Variante
  - Arbeiten im Nahbereich der Bäume (Stamm + 2,50 m) im Bauraum der Variante
  - Baumkronen der Bäume im Bauraum der Varianten 1 bis 4 103 Stück
  - Baumkronen der Bäume außerhalb des Bauraums der Varianten 1 bis 4
  - oberflächlich erkennbare oder vermutete (angehobener Belag) Wurzelverläufe
  - Totbäume
  - nicht erhaltenswerte Bäume
  - Jungbäume - Umpflanzung
  - Fällungen

**Büro für Garten- und Landschaftsplanung**  
 Kartäuserstraße 59 99084 Erfurt  
 Tel.: 0361 - 789 26 44  
 Fax.: 0361 - 789 26 45  
 Mail: fw-e@gmx.de

**FRIEDEMANN & WEBER**

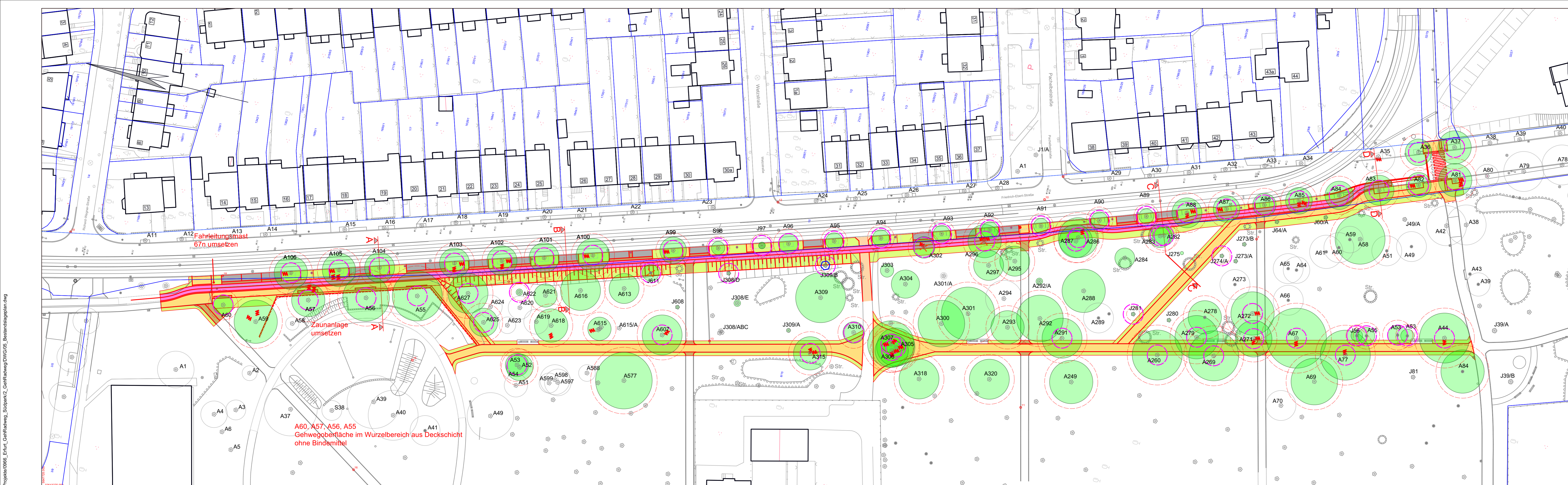
Planungsbüro:	Datum	Zeichen
bearbeitet	13.07.2023	Weber
gezeichnet		CAD
geprüft:		<i>[Signature]</i>

**Erfurt** **Amt für Stadtentwicklung und Stadtplanung**  
 LANDESHAUPTSTADT THÜRINGEN  
 Stadtverwaltung  
 Warsbergstraße 3  
 99092 Erfurt

Maßnahmenbezeichnung:	Rad- und Gehweg Friedrich-Ebert-Straße entlang des Südparks <b>Baumschutzkonzept</b>	Unterlagenbezeichnung:	Konfliktplan Variante 1
TVA-Projekt	100178 STP-Projekt-Nr.:	Maßstab:	1:500

Kartengrundlage  
 Stadtgrundkarte: Amt für Geoinformation, Bodenordnung und Liegenschaften, Reg.Nr. 62/01/563/2022  
 Vermessung: Vermessungsstelle ÖbVI Dipl.-Ing. Stephan Fleischer  
 Lagebezug: ETRS 89/UTM Höhenbezug: DHHN2016





- Zeichenerklärung**
- Radweg
  - Sicherheitsstreifen / Trennstreifen
  - Gehweg
  - Grundstückszufahrt
  - PKW-Parkstellflächen
  - Parkwege
  - Grünflächen
  - Wurzelraum der Bäume (Kronentraufe + 1,50 m) im Bauraum der Variante
  - Arbeiten im Nahbereich der Bäume (Stamm + 2,50 m) im Bauraum der Variante
  - Baumkronen der Bäume im Bauraum der Varianten 1 bis 4 103 Stück
  - Baumkronen der Bäume außerhalb des Bauraums der Varianten 1 bis 4
  - oberflächlich erkennbare oder vermutete (angehobener Belag) Wurzelverläufe
  - Totbäume
  - nicht erhaltenswerte Bäume
  - Jungbäume - Umpflanzung
  - Fällungen

 <b>FRIEDEMANN &amp; WEBER</b>	<b>Büro für Garten- und Landschaftsplanung</b> Kartäuserstraße 59 99084 Erfurt Tel.: 0361 - 789 26 44 Fax: 0361 - 789 26 45 Mail: fw-e@gmx.de		Datum 13.07.2023	Zeichen Weber
	bearbeitet gezeichnet geprüft:	Datum 04/2023 04/2023 Zeichen Görlich Kühr		
Planungsbüro: Straßen- und Tiefbauprojekt GmbH Erfurt Schillerstraße 45 - 99096 Erfurt Telefon 0361 - 347 99 - 0 Telefax 0361 - 347 99 90				
geprüfter:		Datum 04/2023 Zeichen Kühr		

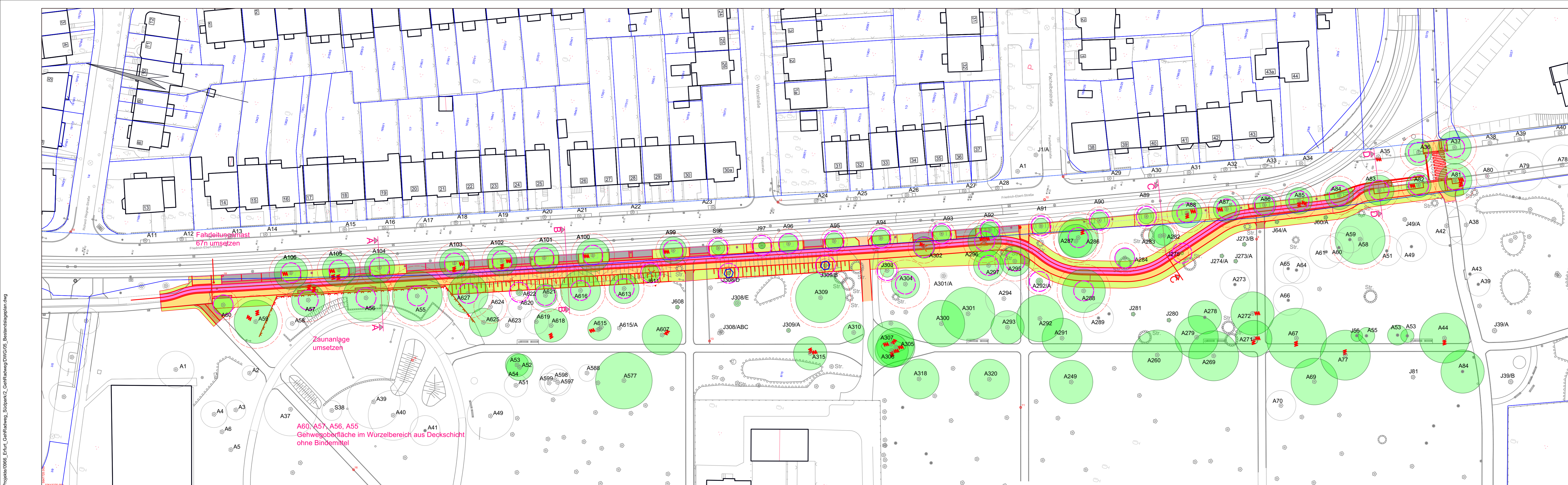
Auftraggeber: <b>Erfurt</b> LANDESHAUPTSTADT THÜRINGEN Stadtverwaltung	 <b>Am für Stadtentwicklung          und Stadtplanung</b> Warsbergstraße 3 99092 Erfurt	Unterlage: Blatt-Nr.: 2
--	--	----------------------------

Maßnahmenbezeichnung: <b>Rad- und Gehweg          Friedrich-Ebert-Straße entlang des Südparks          Baumschutzkonzept</b>	Unterlagenbezeichnung: <b>Konfliktplan          Variante 2</b>
---	---

TVA-Projekt 100178	STP-Projekt-Nr.:	Maßstab: 1:500
-----------------------	------------------	-------------------

Kartengrundlage  
 Stadtgrundkarte: Amt für Geoinformation, Bodenordnung und Liegenschaften, Reg.Nr. 62/01/563/2022  
 Vermessung: Vermessungsstelle ÖbVI Dipl.-Ing. Stephan Fleischer  
 Lagebezug: ETRS 89/UTM Höhenbezug: DHHN2016





A60, A57, A56, A55  
Gehwegoberfläche im Wurzelbereich aus Deckschicht  
ohne Bindemittel

- Zeichenerklärung**
- Radweg
  - Sicherheitsstreifen / Trennstreifen
  - Gehweg
  - Grundstückszufahrt
  - PKW-Parkstellflächen
  - Parkwege
  - Grünflächen
  - Wurzelraum der Bäume (Kronentraufe + 1,50 m) im Bauraum der Variante
  - Arbeiten im Nahbereich der Bäume (Stamm + 2,50 m) im Bauraum der Variante
  - Baumkronen der Bäume im Bauraum der Varianten 1 bis 4 103 Stück
  - Baumkronen der Bäume außerhalb des Bauraums der Varianten 1 bis 4
  - oberflächlich erkennbare oder vermutete (angehobener Belag) Wurzelverläufe
  - Totbäume
  - nicht erhaltenswürdige Bäume
  - Jungbäume - Umpflanzung
  - Fällungen

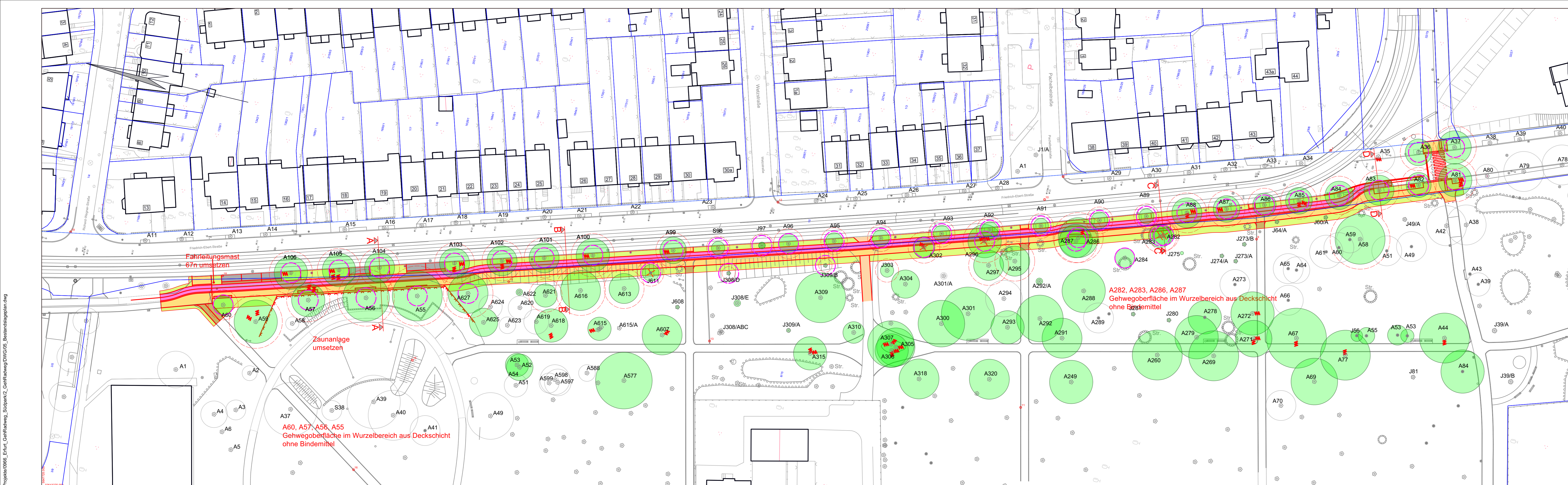
 <b>FRIEDEMANN &amp; WEBER</b>	<b>Büro für Garten- und Landschaftsplanung</b> Kartäuserstraße 59 99084 Erfurt Tel.: 0361 - 789 26 44 Fax.: 0361 - 789 26 45 Mail: fw-e@gmx.de		Datum 13.07.2023	Zeichen Weber	
	bearbeitet gezeichnet geprüft:				
Planungsbüro: <b>Straßen- und Tiefbauprojekt GmbH Erfurt</b> Schillerstraße 45 - 99096 Erfurt Telefon 0361 - 347 99 - 0 Telefax 0361 - 347 99 90				Datum 04/2023	Zeichen Görlich
bearbeitet gezeichnet geprüft:					

Auftraggeber: <b>Erfurt</b> LANDESHAUPTSTADT THÜRINGEN Stadtverwaltung	 <b>Am für Stadtentwicklung          und Stadtplanung</b> Warsbergstraße 3 99092 Erfurt	Unterlage: Blatt-Nr.: 3
--	---	----------------------------

Maßnahmenbezeichnung: <b>Rad- und Gehweg          Friedrich-Ebert-Straße entlang des Südparks          Baumschutzkonzept</b>		Unterlagenbezeichnung: <b>Konfliktplan          Variante 3</b>
TVA-Projekt 100178	STP-Projekt-Nr.:	Maßstab: 1:500

Kartengrundlage  
 Stadtgrundkarte: Amt für Geoinformation, Bodenordnung und Liegenschaften, Reg.Nr. 62/01/563/2022  
 Vermessung: Vermessungsstelle ÖbVI Dipl.-Ing. Stephan Fleischer  
 Lagebezug: ETRS 89/UTM Höhenbezug: DHHN2016





- Zeichenerklärung**
- Radweg
  - Sicherheitsstreifen / Trennstreifen
  - Gehweg
  - Grundstückszufahrt
  - PKW-Parkstellflächen
  - Parkwege
  - Grünflächen
  - Wurzelraum der Bäume (Kronentraufe + 1,50 m) im Bauraum der Variante
  - Arbeiten im Nahbereich der Bäume (Stamm + 2,50 m) im Bauraum der Variante
  - Baumkronen der Bäume im Bauraum der Varianten 1 bis 4 103 Stück
  - Baumkronen der Bäume außerhalb des Bauraums der Varianten 1 bis 4
  - oberflächlich erkennbare oder vermutete (angehobener Belag) Wurzelverläufe
  - Totbäume
  - nicht erhaltenswürdige Bäume
  - Jungbäume - Umpflanzung
  - Fällungen

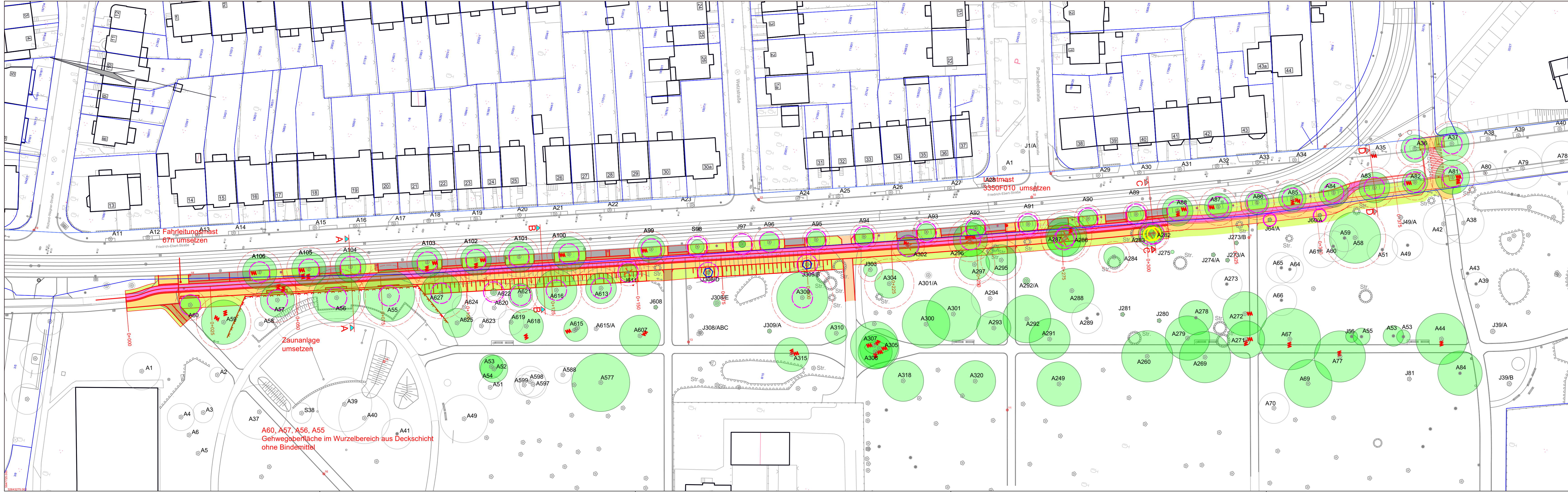
 <p><b>Büro für Garten- und Landschaftsplanung</b> Kartäuserstraße 59 99084 Erfurt Tel.: 0361 - 789 26 44 Fax: 0361 - 789 26 45 Mail: fw-e@gmx.de</p>	Datum	Zeichen	
	bearbeitet	13.07.2023	Weber
<p>Planungsbüro:</p> <p>Straßen- und Tiefbauprojekt GmbH Erfurt Schillerstraße 45 - 99096 Erfurt Telefon 0361 - 347 99 - 0 Telefax 0361 - 347 99 90</p> 	Datum	Zeichen	
	bearbeitet	04/2023	Görlich
gezeichnet		04/2023	Kühr
geprüft:			

Auftraggeber:		Unterlage:
<p><b>Erfurt</b> LANDESHAUPTSTADT THÜRINGEN Stadtverwaltung</p>		<p>Amt für Stadtentwicklung und Stadtplanung Warsbergstraße 3 99092 Erfurt</p>
Blatt-Nr.: 4		

Maßnahmenbezeichnung:	Rad- und Gehweg	Unterlagenbezeichnung:
Friedrich-Ebert-Straße entlang des Südparks		<p><b>Konfliktplan</b> Variante 4</p>
<p><b>Baumschutzkonzept</b></p>		
TVA-Projekt	100178	STP-Projekt-Nr.:
Maßstab:		1:500

Kartengrundlage  
 Stadtgrundkarte: Amt für Geoinformation, Bodenordnung und Liegenschaften, Reg.Nr. 62/01/563/2022  
 Vermessung: Vermessungsstelle ÖbVI Dipl.-Ing. Stephan Fleischer  
 Lagebezug: ETRS 89/UTM Höhenbezug: DHHN2016





- Zeichenerklärung**
- Radweg
  - Sicherheitsstreifen / Trennstreifen
  - Gehweg
  - Grundstückszufahrt
  - PKW-Parkstellflächen
  - Parkwege
  - Grünflächen
  - Wurzelraum der Bäume (Kronentraufe + 1,50 m) im Bauraum der Variante
  - Arbeiten im Nahbereich der Bäume (Stamm + 2,50 m) im Bauraum der Variante
  - Baumkronen der Bäume im Bauraum der Varianten 1 bis 4 103 Stück
  - Baumkronen der Bäume außerhalb des Bauraums der Varianten 1 bis 4
  - oberflächlich erkennbare oder vermutete (angehobener Belag) Wurzelverläufe
  - Totbäume
  - nicht erhaltenswerte Bäume
  - Jungbäume - Umpflanzung
  - Fällungen

<p><b>Büro für Garten- und Landschaftsplanung</b>          Kartäuserstraße 59 99084 Erfurt          Tel.: 0361 - 789 26 44          Fax.: 0361 - 789 26 45          Mail: fw-e@gmx.de</p>	bearbeitet	Datum	Zeichen
	gezeichnet	29.09.2023	Weber
	geprüft:	29.09.2023	<i>[Signature]</i>

<p>Planungsbüro:</p> <p>Straßen- und Tiefbauprojekt GmbH Erfurt          Schillerstraße 45 - 99096 Erfurt          Telefon 0361 - 347 99 - 0          Telefax 0361 - 347 99 90</p>	bearbeitet	Datum	Zeichen
	gezeichnet	09/2023	Görlich
	geprüft:		<i>[Signature]</i>

<p><b>Erfurt</b></p> <p>LANDESHAUPTSTADT          THÜRINGEN          Stadtverwaltung</p>	<p><b>Amt für Stadtentwicklung          und Stadtplanung</b>          Warsbergstraße 3          99092 Erfurt</p>	Unterlage:
		Blatt-Nr.: 5

Maßnahmenbezeichnung:	Rad- und Gehweg Friedrich-Ebert-Straße entlang des Südparks <b>Baumschutzkonzept</b>	Unterlagenbezeichnung:	Konfliktplan Variante 1 - final
TVA-Projekt	100178 STP-Projekt-Nr.:	Maßstab:	1:500

Kartengrundlage  
 Stadtgrundkarte: Amt für Geoinformation, Bodenordnung und Liegenschaften, Reg.Nr. 62/01/563/2022  
 Vermessung: Vermessungsstelle ÖbVI Dipl.-Ing. Stephan Fleischer  
 Lagebezug: ETRS 89/UTM Höhenbezug: DHHN2016