









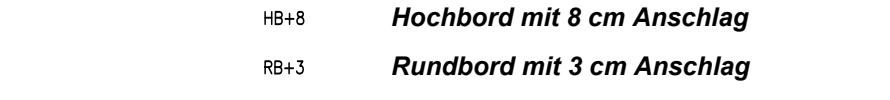
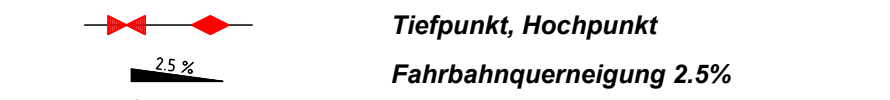
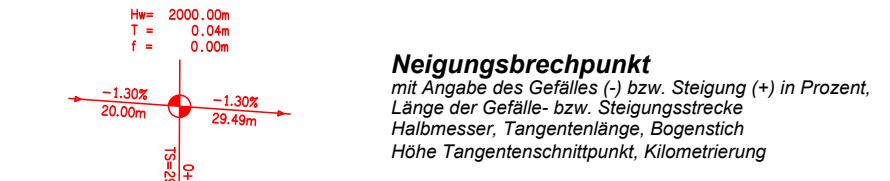




Zeichenerklärung

-  gepl. Fahrbahn - Asphalt
-  gepl. Entwässerungsrinne - Zweizeiler aus Kupferschlacke (15/15/15)
-  gepl. Gehbahn - Betonrechteckpflaster, grau
-  gepl. Granitkleinpflaster, geschnitten/gestockt (im Bereich Gehbahnen)
-  gepl. Granitkleinpflaster, unbehandelt
-  gepl. Granitkleinpflaster, unbehandelt (im Bereich privater Zufahrten)
-  gepl. Traufstreifen - gewaschener Kies
-  gepl. Stellplätze - Basaltgroßpflaster
-  gepl. ungebundene Befestigung
-  gepl. Grünfläche



Übersichtsskizze



Höhenangaben in m ü. NHN, Lagebezug ETRS89

Kartengrundlage: Amt für Geoinformation und Bodenordnung /
Registrier-Nr. 62/01/476/2020

VORPLANUNG

Ingenieurbüro John & Stolz GmbH Beratende Ingenieure An der Klinge 7, 99095 Erfurt  Tel.: 036204 / 737200 Fax: 036204 / 737209 Internet: www.john-stolz.de E-Mail: ib@john-stolz.de	Datum	Zeichen	
	bearbeitet:	Dez.'23	Sto.
	gezeichnet:	Dez.'23	Re.
	geprüft:	Dez.'23	

Nr.	Art der Änderung	Datum	Zeichen

 LANDESHAUPTSTADT THÜRINGEN Stadtverwaltung Tiefbau- und Verkehrsamt Steinplatz 1 99085 Erfurt TEL.: 0361/655-0	Unterlage:
	Batt-Nr.: 1

Maßnahmebezeichnung: 100164_FRI_Gaßrain_Kob Teilprojekt: Straßenbau	Unterlagenbezeichnung: Straßenlageplan Variante 3
--	--

TVA-Objekt-Nr.: 100164	Projekt-Nr.: 406-10	Maßstab: 1 : 250
------------------------	---------------------	------------------

aufgestellt und geprüft: Erfurt, den	bestätigt: Erfurt, den
Tiefbau- und Verkehrsamt Abteilung Bau	prüfende Stelle / Fachabteilung / Fachamt