









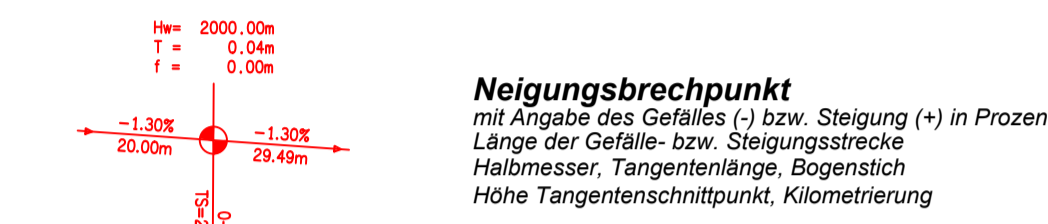




Zeichenerklärung

-  gepl. Fahrbahn - Asphalt
-  gepl. Entwässerungsrinne - Zweizeiler aus Kupferschlacke (15/15/15)
-  gepl. Gehbahn - Betonrechteckpflaster, grau
-  gepl. Granitkleinpflaster, geschnitten/gestockt (im Bereich Gehbahnen)
-  gepl. Granitkleinpflaster, unbehandelt
-  gepl. Granitkleinpflaster, unbehandelt (im Bereich privater Zufahrten)
-  gepl. Traufstreifen - gewaschener Kies
-  gepl. Steilplätze - Basaltgroßpflaster
-  gepl. ungebundene Befestigung
-  gepl. Grünfläche



Neigungsrechnerpunkt
mit Angabe des Gefälles (+) bzw. Steigung (+) in Prozent, Länge der Gefälle- bzw. Steigungstrecke, Höhenmesser, Tangentenlänge, Eigenständig, Höhe Tangentenschnittpunkt, Kilometrierung

Tiefpunkt, Hochpunkt
Fahrbahnquerneigung 2.5%

gepl. Straßenablauf, vorh. Straßenablauf
mit Stationierung und Anschlussleitung DN 150

Stationierung der Achse
Hochbord mit 8 cm Anschlag
Rundbord mit 3 cm Anschlag
Tiefbord

geplanter Schmutzwasserkanal
geplanter Regenwasserkanal

Katastergrenzen
Grundstückszufahrt / Grundstückseingang

Schnittlinie und Bezeichnung des Straßenquerschnittes

geplante Straßenbeleuchtung/Lichtpunkt mit Nummerierung

Abrechnungsgrenze (LV-Aufteilung in LT 08.1 bis 08.5)

Übersichtsskizze




Höhenangaben in m ü. NHN, Lagebezug ETRS89

Kartengrundlage: Amt für Geoinformation und Bodenordnung / Registrier-Nr. 62/01/476/2020

VORPLANUNG

Ingenieurbüro John & Stolze GmbH Beratende Ingenieure An der Klinge 7, 99095 Erfurt Tel: 036204 / 737200 Fax: 036204 / 737209 Internet: www.john-stolze.de E-Mail: info@john-stolze.de	Datum	Zeichen
	bearbeitet: Dez.'23	Sto.
	gezeichnet: Dez.'23	Re.
	geprüft: Dez.'23	

Nr.	Art der Änderung	Datum	Zeichen


Erfurt
 LÄNDERSCHAFTSTADT THÜRINGEN
 Stadtverwaltung
 Tiefbau- und Verkehrsamt
 Steinplatz 1
 99085 Erfurt
 TEL.: 0361/655-0

Unterlagenbezeichnung: 100164_FRI_Gaßrain_Kob Teilprojekt: Straßenbau	Projekt-Nr.: 406-10 best.: Erfurt, den	Maßstab: 1 : 250 prüfende Stelle / Fachabteilung / Fachamt
TVA-Objekt-Nr.: 100164 aufgestellt und geprüft: Erfurt, den	best.: Erfurt, den	prüfende Stelle / Fachabteilung / Fachamt

