

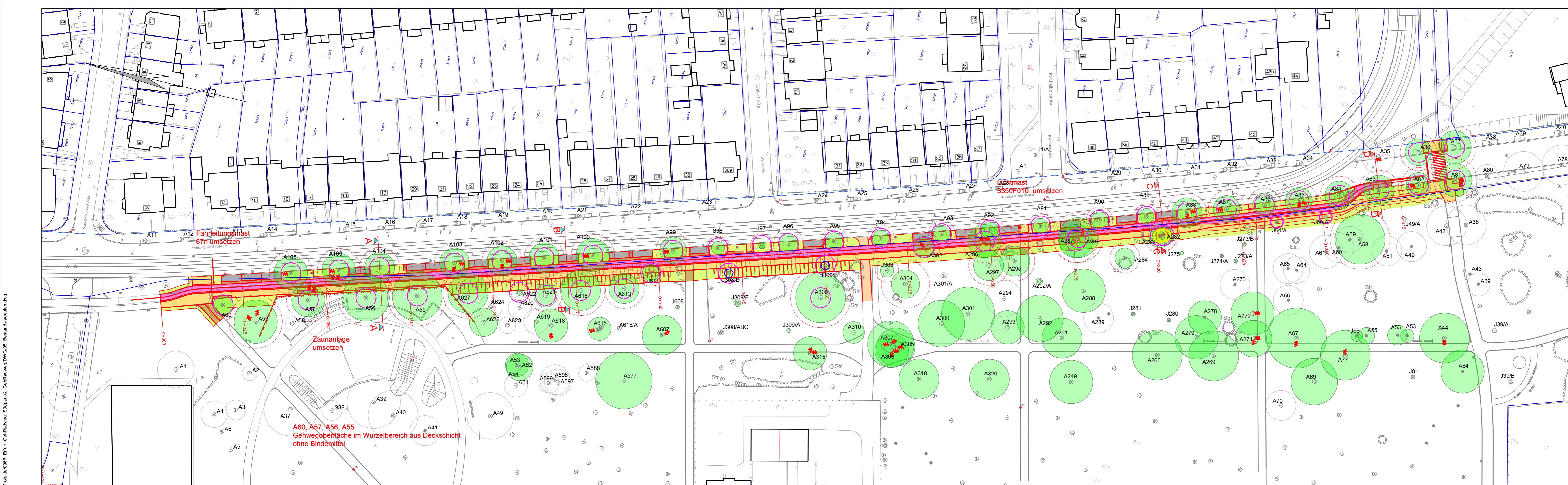
- ### Zeichenerklärung
- Oberflächenbefestigung mit Asphalt
 - Oberflächenbefestigung mit Betonpflaster
 - Oberflächenbefestigung mit Natursteinpflaster
 - Oberflächenbefestigung mit DS ohne Bindemittel
 - Grün- und Parkflächen
 - Wurzelraum der Bäume (Kronentraufe + 1,50 m) im Bauraum der Varianten 1 bis 4
 - Baumkronen der Bäume im Bauraum der Varianten 1 bis 4 103 Stück
 - Baumkronen der Bäume außerhalb des Bauraums der Varianten 1 bis 4
 - oberflächlich erkennbare oder vermutete (angehobener Belag) Wurzelverläufe
 - Totbäume
 - nicht erhaltenswerte Bäume
 - Jungbäume - Umpflanzung möglich

 Büro für Garten- und Landschaftsplanung Kartäuserstraße 59 99084 Erfurt Tel.: 0361 - 789 26 44 Fax.: 0361 - 789 26 45 Mail: fw-e@gmx.de	Datum	Zeichen	
	bearbeitet	13.07.2023	Weber
Planungsbüro: Straßen- und Tiefbauprojekt GmbH Erfurt Schillerstraße 45 - 99096 Erfurt Telefon 0361 - 347 99 - 0 Telefax 0361 - 347 99 90	gezeichnet	CAD	
	geprüft:		
	Datum	Zeichen	
	bearbeitet	04/2023	Görlich
	gezeichnet	04/2023	Kühr
	geprüft:		

Auftraggeber: Erfurt  LANDESHAUPTSTADT THÜRINGEN Stadtverwaltung	Amt für Stadtentwicklung und Stadtplanung Warsbergstraße 3 99092 Erfurt
Unterlage: Blatt-Nr.: 0	

Maßnahmenbezeichnung: Rad- und Gehweg Friedrich-Ebert-Straße entlang des Südparks Baumschutzkonzept	Unterlagenbezeichnung: Baumbestandslageplan
TVA-Projekt 100178 STP-Projekt-Nr.:	Maßstab: 1:500

Kartengrundlage
 Stadtgrundkarte: Amt für Geoinformation, Bodenordnung und Liegenschaften, Reg.Nr. 62/01/563/2022
 Vermessung: Vermessungsstelle ÖbVI Dipl.-Ing. Stephan Fleischer
 Lagebezug: ETRS 89/UTM Höhenbezug: DHHN2016



- Zeichenerklärung**
- Radweg
 - Sicherheitsstreifen / Trennstreifen
 - Gehweg
 - Grundstückszufahrt
 - PKW-Parkstellflächen
 - Parkwege
 - Grünflächen
 - Wurzelraum der Bäume (Kronentraufe + 1,50 m) im Bauraum der Variante
 - Arbeiten im Nahbereich der Bäume (Stamm + 2,50 m) im Bauraum der Variante
 - Baumkronen der Bäume im Bauraum der Varianten 1 bis 4 103 Stück
 - Baumkronen der Bäume außerhalb des Bauraums der Varianten 1 bis 4
 - oberflächlich erkennbare oder vermutete (angehobener Belag) Wurzelverläufe
 - Totbäume
 - nicht erhaltenswerte Bäume
 - Jungbäume - Umpflanzung
 - Fällungen

Büro für Garten- und Landschaftsplanung
 Kartäuserstraße 59 99084 Erfurt
 Tel.: 0361 - 789 26 44
 Fax: 0361 - 789 26 45
 Mail: fw-e@gmx.de

FRIEDEMANN & WEBER

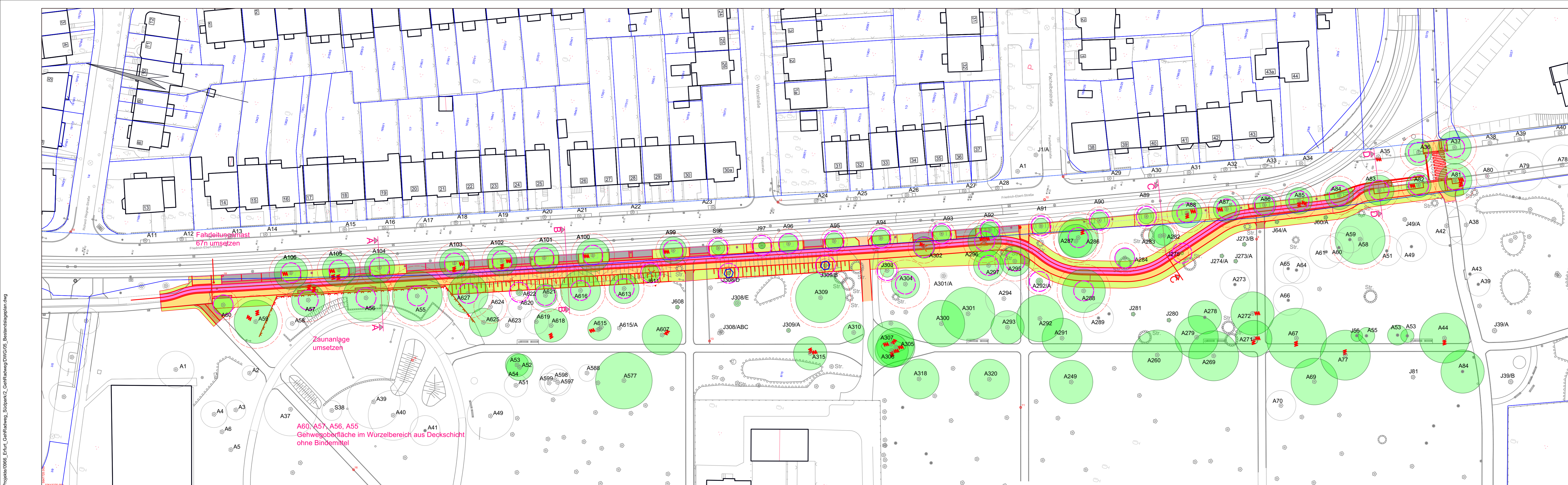
Planungsbüro:	Datum	Zeichen
Straßen- und Tiefbauprojekt GmbH Erfurt Schillerstraße 45 - 99096 Erfurt Telefon 0361 - 347 99 - 0 Telefax 0361 - 347 99 90	bearbeitet	13.07.2023
	gezeichnet	04/2023
	geprüft:	
	geprüft:	

Auftraggeber:

Erfurt **Am für Stadtentwicklung und Stadtplanung**
 LANDESHAUPTSTADT THÜRINGEN
 Stadtverwaltung
 Warsbergstraße 3
 99092 Erfurt

Maßnahmenbezeichnung:	Rad- und Gehweg Friedrich-Ebert-Straße entlang des Südparks Baumschutzkonzept	Unterlagenbezeichnung:	Konfliktplan Variante 1
TVA-Projekt	100178	STP-Projekt-Nr.:	
Maßstab:		Maßstab:	1:500

Kartengrundlage
 Stadtgrundkarte: Amt für Geoinformation, Bodenordnung und Liegenschaften, Reg.Nr. 62/01/563/2022
 Vermessung: Vermessungsstelle ÖbVI Dipl.-Ing. Stephan Fleischer
 Lagebezug: ETRS 89/UTM Höhenbezug: DHHN2016



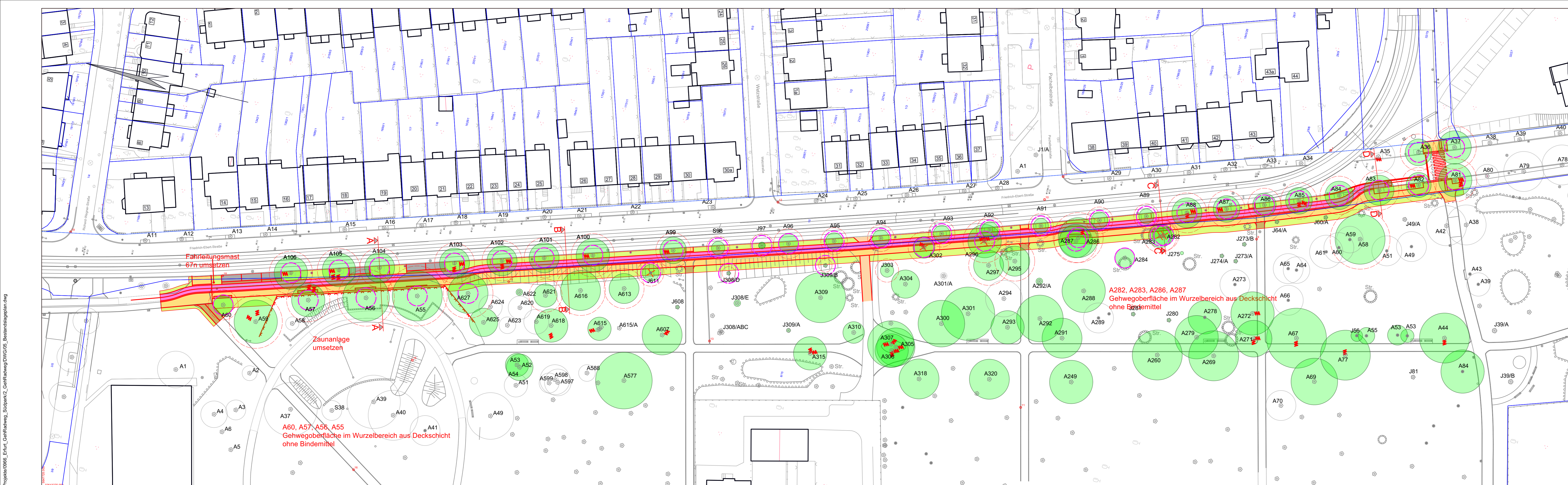
- Zeichenerklärung**
- Radweg
 - Sicherheitsstreifen / Trennstreifen
 - Gehweg
 - Grundstückszufahrt
 - PKW-Parkstellflächen
 - Parkwege
 - Grünflächen
 - Wurzelraum der Bäume (Kronentraufe + 1,50 m) im Bauraum der Variante
 - Arbeiten im Nahbereich der Bäume (Stamm + 2,50 m) im Bauraum der Variante
 - Baumkronen der Bäume im Bauraum der Varianten 1 bis 4 103 Stück
 - Baumkronen der Bäume außerhalb des Bauraums der Varianten 1 bis 4
 - oberflächlich erkennbare oder vermutete (angehobener Belag) Wurzelverläufe
 - Totbäume
 - nicht erhaltenswürdige Bäume
 - Jungbäume - Umpflanzung
 - Fällungen

 Büro für Garten- und Landschaftsplanung Kartäuserstraße 59 99084 Erfurt Tel.: 0361 - 789 26 44 Fax.: 0361 - 789 26 45 Mail: fw-e@gmx.de	Datum	13.07.2023	Zeichen	Weber
	bearbeitet		gezeichnet	CAD
Planungsbüro: Straßen- und Tiefbauprojekt GmbH Erfurt Schillerstraße 45 - 99096 Erfurt Telefon 0361 - 347 99 - 0 Telefax 0361 - 347 99 90	geprüft:		Datum	04/2023
	bearbeitet		gezeichnet	04/2023
geprüft:		Zeichen		Kühr

Auftraggeber:	 Erfurt LANDESHAUPTSTADT THÜRINGEN Stadtverwaltung	Unterlage:	Amt für Stadtentwicklung und Stadtplanung Warsbergstraße 3 99092 Erfurt	Blatt-Nr.:	3
---------------	--	------------	---	------------	---

Maßnahmenbezeichnung:	Rad- und Gehweg Friedrich-Ebert-Straße entlang des Südparks Baumschutzkonzept	Unterlagenbezeichnung:	Konfliktplan Variante 3
TVA-Projekt	100178	STP-Projekt-Nr.:	
Maßstab:	1:500		

Kartengrundlage
 Stadtgrundkarte: Amt für Geoinformation, Bodenordnung und Liegenschaften, Reg.Nr. 62/01/563/2022
 Vermessung: Vermessungsstelle ÖbVI Dipl.-Ing. Stephan Fleischer
 Lagebezug: ETRS 89/UTM Höhenbezug: DHHN2016



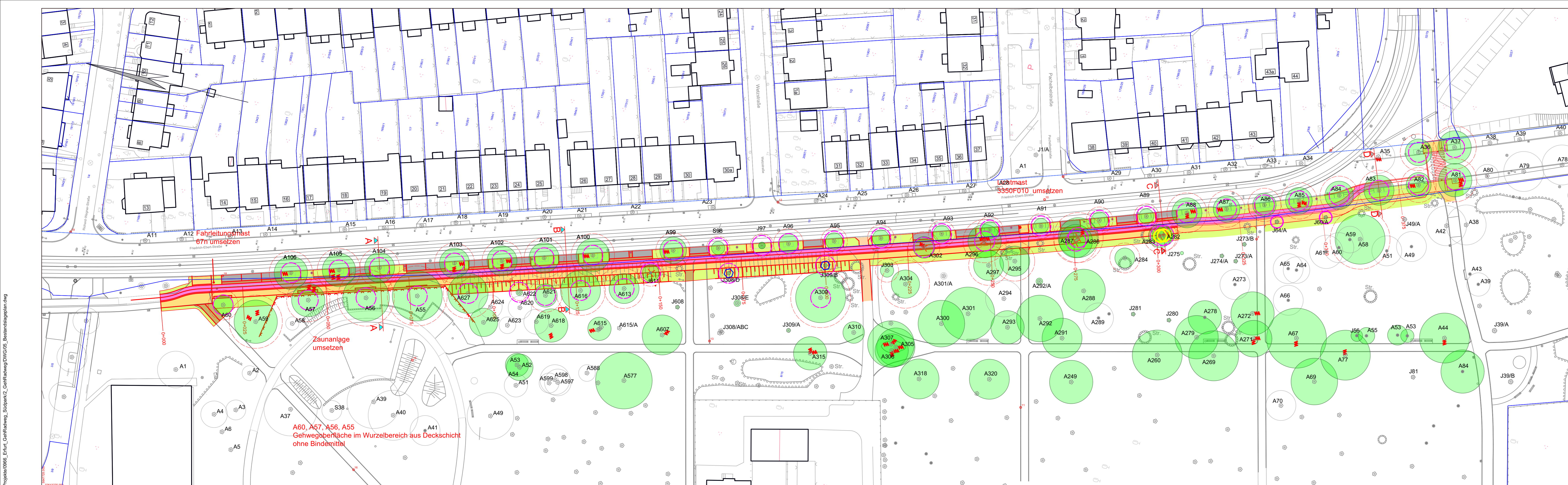
- Zeichenerklärung**
- Radweg
 - Sicherheitsstreifen / Trennstreifen
 - Gehweg
 - Grundstückszufahrt
 - PKW-Parkstellflächen
 - Parkwege
 - Grünflächen
 - Wurzelraum der Bäume (Kronentraufe + 1,50 m) im Bauraum der Variante
 - Arbeiten im Nahbereich der Bäume (Stamm + 2,50 m) im Bauraum der Variante
 - Baumkronen der Bäume im Bauraum der Varianten 1 bis 4 103 Stück
 - Baumkronen der Bäume außerhalb des Bauraums der Varianten 1 bis 4
 - oberflächlich erkennbare oder vermutete (angehobener Belag) Wurzelverläufe
 - Totbäume
 - nicht erhaltenswerte Bäume
 - Jungbäume - Umpflanzung
 - Fällungen

 Büro für Garten- und Landschaftsplanung Kartäuserstraße 59 99084 Erfurt Tel.: 0361 - 789 26 44 Fax: 0361 - 789 26 45 Mail: fw-e@gmx.de	Datum	Zeichen	
	bearbeitet	13.07.2023	Weber
Planungsbüro: Straßen- und Tiefbauprojekt GmbH Erfurt Schillerstraße 45 - 99096 Erfurt Telefon 0361 - 347 99 - 0 Telefax 0361 - 347 99 90	gezeichnet	CAD	
	geprüft:		
	Datum	Zeichen	
	bearbeitet	04/2023	Görlich
	gezeichnet	04/2023	Kühr
	geprüft:		

Auftraggeber: Erfurt LANDESHAUPTSTADT THÜRINGEN Stadtverwaltung	 Amt für Stadtentwicklung und Stadtplanung Warsbergstraße 3 99092 Erfurt	Unterlage: Blatt-Nr.: 4
--	---	----------------------------

Maßnahmenbezeichnung: Rad- und Gehweg Friedrich-Ebert-Straße entlang des Südparks Baumschutzkonzept	Unterlagenbezeichnung: Konfliktplan Variante 4
TVA-Projekt: 100178	STP-Projekt-Nr.: []
Maßstab: 1:500	

Kartengrundlage
 Stadtgrundkarte: Amt für Geoinformation, Bodenordnung und Liegenschaften, Reg.Nr. 62/01/563/2022
 Vermessung: Vermessungsstelle ÖbVI Dipl.-Ing. Stephan Fleischer
 Lagebezug: ETRS 89/UTM Höhenbezug: DHHN2016



Zeichenerklärung

- Radweg
- Sicherheitsstreifen / Trennstreifen
- Gehweg
- Grundstückszufahrt
- PKW-Parkstellflächen
- Parkwege
- Grünflächen
- Wurzelraum der Bäume (Kronentraufe + 1,50 m) im Bauraum der Variante
- Arbeiten im Nahbereich der Bäume (Stamm + 2,50 m) im Bauraum der Variante
- Baumkronen der Bäume im Bauraum der Varianten 1 bis 4 103 Stück
- Baumkronen der Bäume außerhalb des Bauraums der Varianten 1 bis 4
- oberflächlich erkennbare oder vermutete (angehobener Belag) Wurzelverläufe
- Totbäume
- nicht erhaltenswerte Bäume
- Jungbäume - Umpflanzung
- Fällungen

 FRIEDEMANN & WEBER	Büro für Garten- und Landschaftsplanung Kartäuserstraße 59 99084 Erfurt Tel.: 0361 - 789 26 44 Fax.: 0361 - 789 26 45 Mail: fw-e@gmx.de		Datum	Zeichen
	bearbeitet	29.09.2023	Weber	
	gezeichnet	29.09.2023	CAD	
geprüft:	29.09.2023			
Planungsbüro:				
Straßen- und Tiefbauprojekt GmbH Erfurt Schillerstraße 45 - 99096 Erfurt Telefon 0361 - 347 99 - 0 Telefax 0361 - 347 99 90		bearbeitet	09/2023	Görlich
gezeichnet	09/2023	Kühr		
geprüft:				

Auftraggeber: Erfurt LANDESHAUPTSTADT THÜRINGEN Stadtverwaltung	Amt für Stadtentwicklung und Stadtplanung Warsbergstraße 3 99092 Erfurt
Unterlage: Blatt-Nr.: 5	

Maßnahmenbezeichnung: Rad- und Gehweg Friedrich-Ebert-Straße entlang des Südparks Baumschutzkonzept	Unterlagenbezeichnung: Konfliktplan Variante 1 - final
TVA-Projekt 100178	STP-Projekt-Nr.: 1135x297
Maßstab: 1:500	

Kartengrundlage
 Stadtgrundkarte: Amt für Geoinformation, Bodenordnung und Liegenschaften, Reg.Nr. 62/01/563/2022
 Vermessung: Vermessungsstelle ÖbVI Dipl.-Ing. Stephan Fleischer
 Lagebezug: ETRS 89/UTM Höhenbezug: DHHN2016

Projekte/0666_Erfurt_GehRadweg_Südpark2_GehRadweg/DWG/05_Bestandslageplanung
 32643275.00