






Integriertes städtebauliches Rahmenkonzept "Äußere Oststadt" Fortschreibung 2022

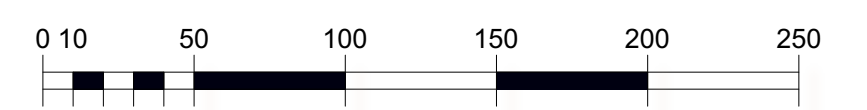
Legende

-  Geltungsbereich Rahmenplan Äußere Oststadt
-  Gebäude Bestand
-  Gebäude Rahmenkonzept / Planung Neubau
-  Verkehrsflächen / Straße / Stellplätze und Wege
-  Bahngleise / Eisenbahntrassen
-  Öffentliche Park- und Grünanlage
-  Grün- und Freiflächen
-  Bäume Planung
-  Standortvorschlag KITA

Hinweise

-  Flurstücksgrenze mit Flurstücksnummer
-  Gera - Flutgraben

Kartengrundlage Amt für Geoinformation und Bodenordnung / Stadtgrundkarte / Nachdruck oder Vervielfältigung verboten



Integriertes städtebauliches Rahmenkonzept "Äußere Oststadt" Fortschreibung 2022



Fortschreibung 2022

Kartengrundlage: Amt für Geoinformation und Bodenordnung Maßstab: 1 : 2500 Datum: 21.03.2022

Dezernat Kultur und Stadtentwicklung
Amt für Stadtentwicklung und Stadtplanung