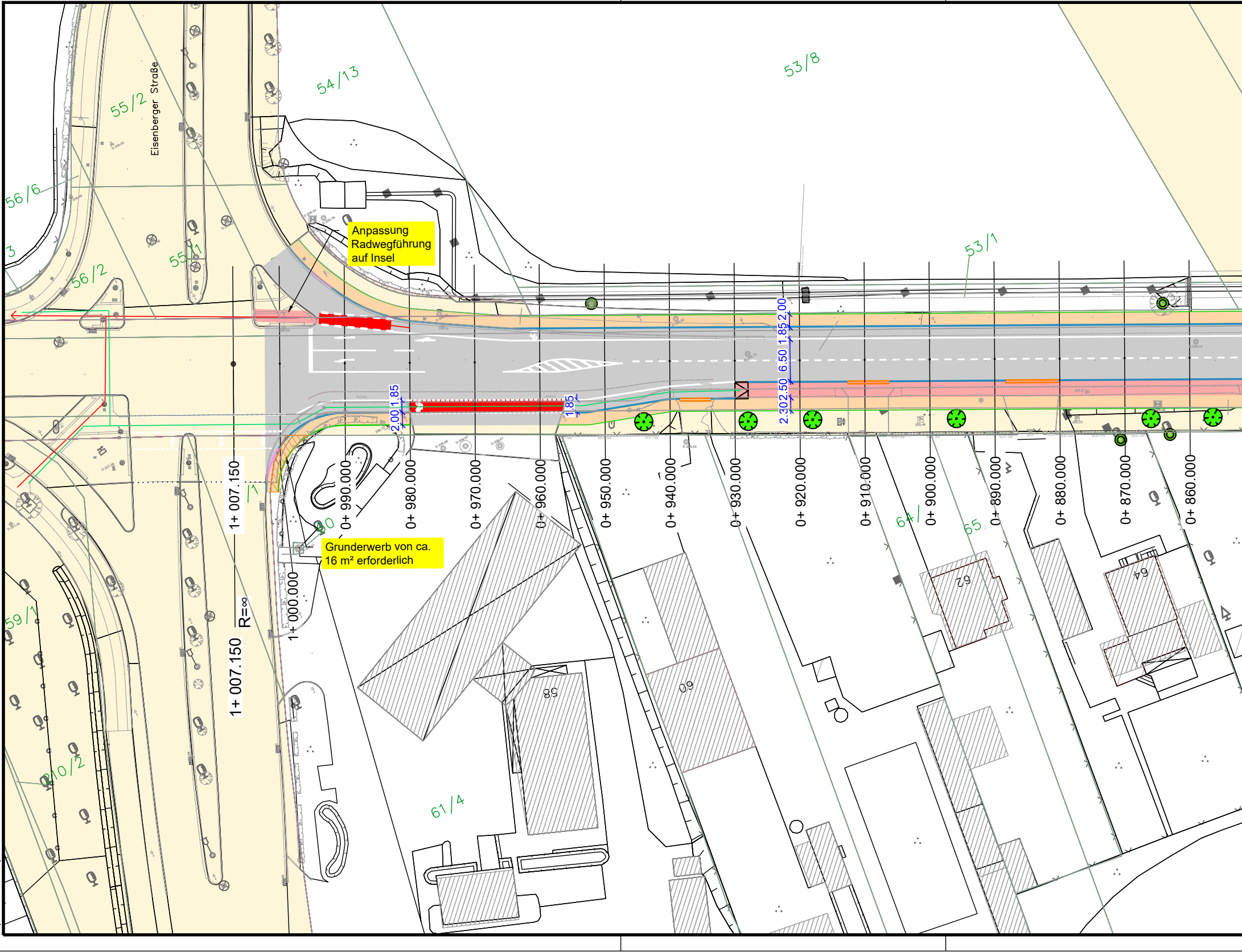

Anpassung Radwegführung auf Insel

Grunderwerb von ca. 16 m² erforderlich

Eisenberger Straße
54/13
53/8
55/2
56/6
55/1
56/2
53/1
3
59/1
10/2
61/4
64/
65
/1
60
62
64
58
60
2.00
1.85
6.50
2.30
2.50
1.85
2.00
1.85
1+ 007.150
R=∞
1+ 000.000
0+ 990.000
0+ 980.000
0+ 970.000
0+ 960.000
0+ 950.000
0+ 940.000
0+ 930.000
0+ 920.000
0+ 910.000
0+ 900.000
0+ 890.000
0+ 880.000
0+ 870.000
0+ 860.000

Zeichnungsname: S:\BB-Projekte\Erfurt\Rudolstädter Straße\2 - Arbeitsdaten DWG\3.5 2022-06-01 LP2 Rudolstädter Straße_UTM_Var F - asymQS.dwg
Layout: 3.5 LP asymmetrischer Querschnitt

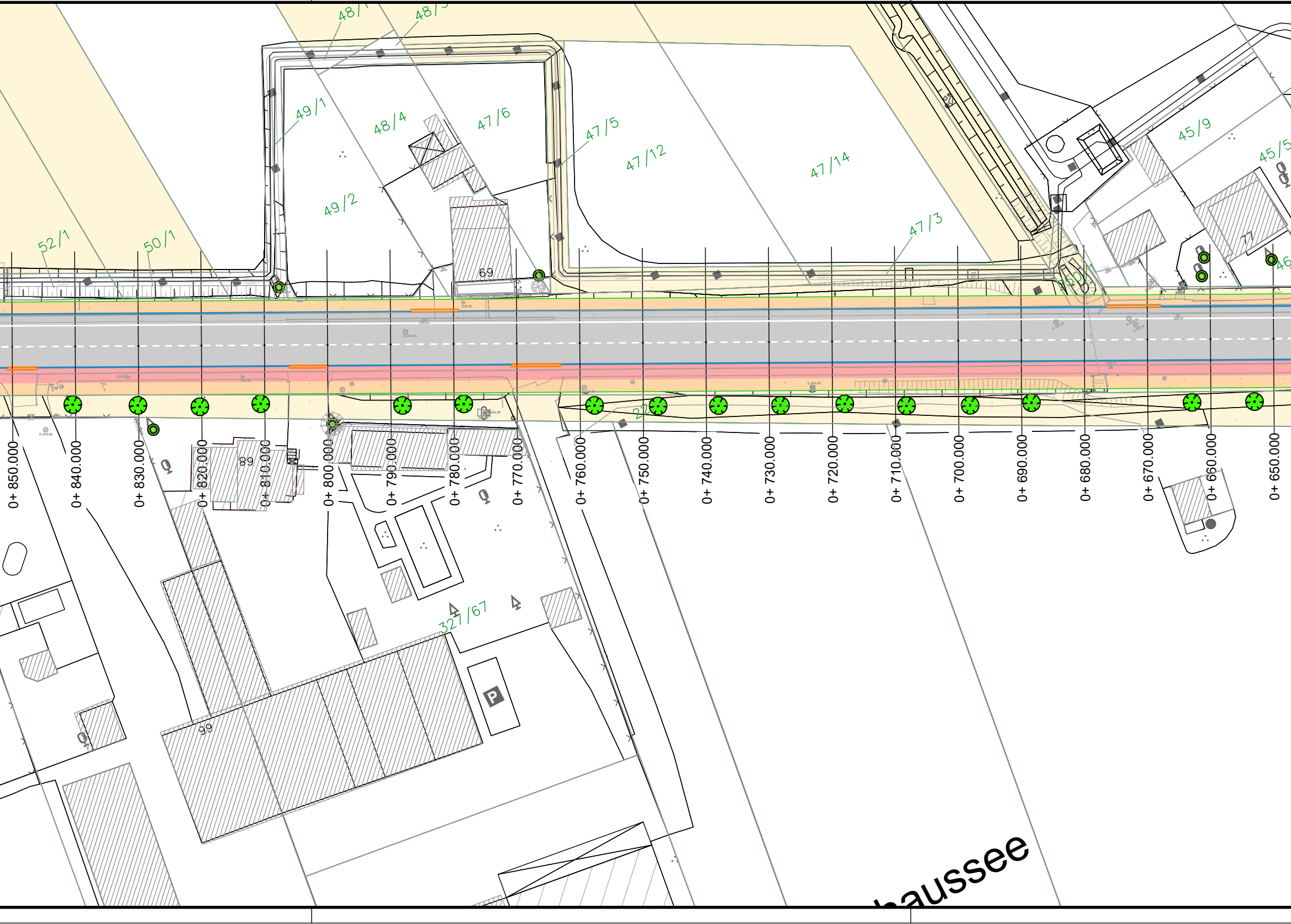

49/1
48/4
47/6
47/5
47/12
47/14
49/2
69
52/1
50/1
47/3
45/9
77
89
99
327/67
P
0+ 850.000
0+ 840.000
0+ 830.000
0+ 820.000
0+ 810.000
0+ 800.000
0+ 790.000
0+ 780.000
0+ 770.000
0+ 760.000
0+ 750.000
0+ 740.000
0+ 730.000
0+ 720.000
0+ 710.000
0+ 700.000
0+ 690.000
0+ 680.000
0+ 670.000
0+ 660.000
0+ 650.000
haussee

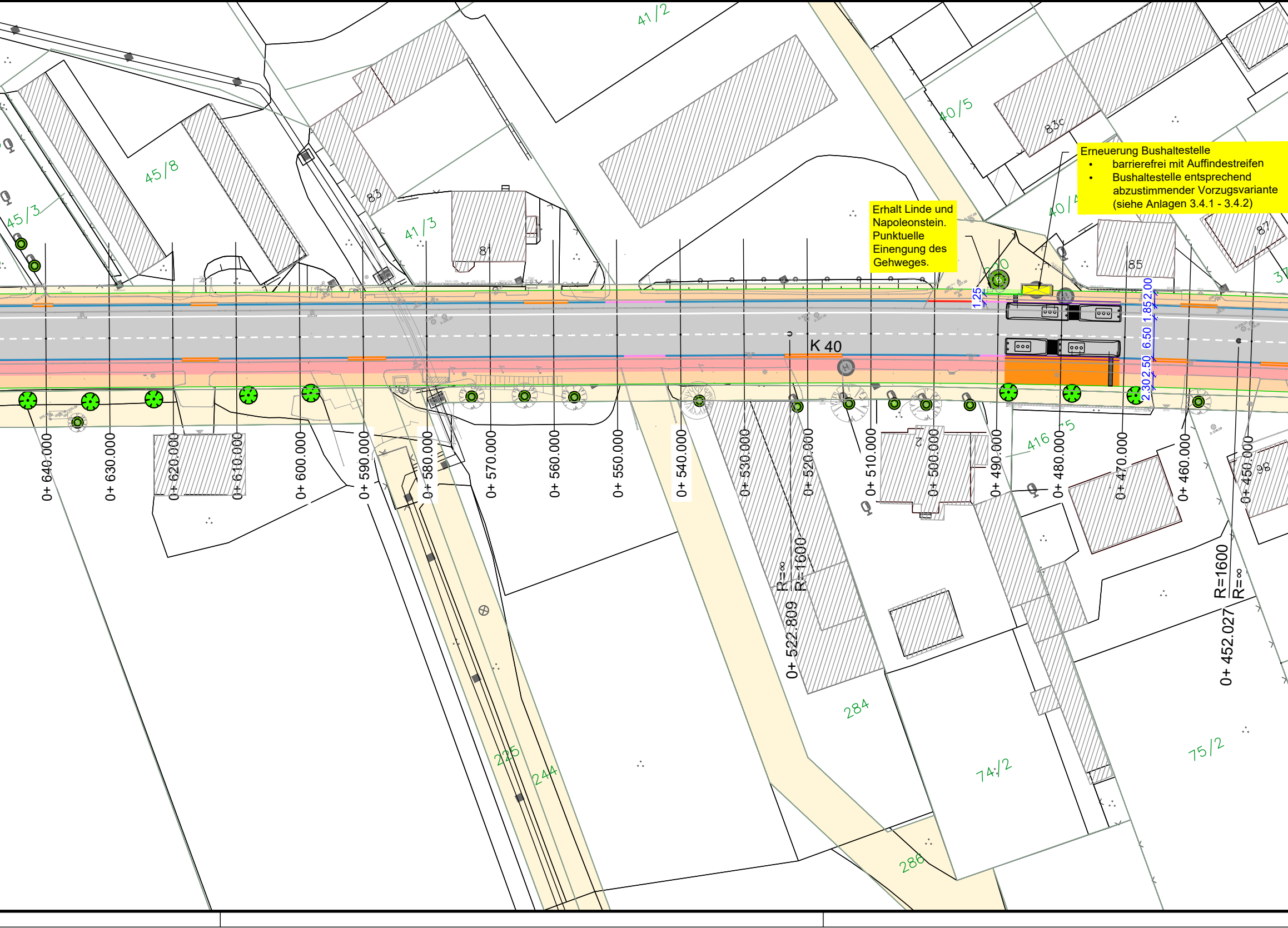

Erneuerung Bushaltestelle
- barrierefrei mit Auffindestreifen
- Bushaltestelle entsprechend abzustimmender Vorzugsvariante (siehe Anlagen 3.4.1 - 3.4.2)

Erhalt Linde und Napoleonstein. Punktuelle Einengung des Gehweges.

K 40
41/2
45/8
45/3
41/3
40/5
83c
83
81
85
87
416/5
284
286
225
244
74/2
75/2
1.25
1.85
2.00
6.50
2.50
2.30
0+ 640.000
0+ 630.000
0+ 620.000
0+ 610.000
0+ 600.000
0+ 590.000
0+ 580.000
0+ 570.000
0+ 560.000
0+ 550.000
0+ 540.000
0+ 530.000
0+ 520.000
0+ 510.000
0+ 500.000
0+ 490.000
0+ 480.000
0+ 470.000
0+ 460.000
0+ 450.000
R=∞
R=1600
0+ 522.809
R=1600
R=∞
0+ 452.027

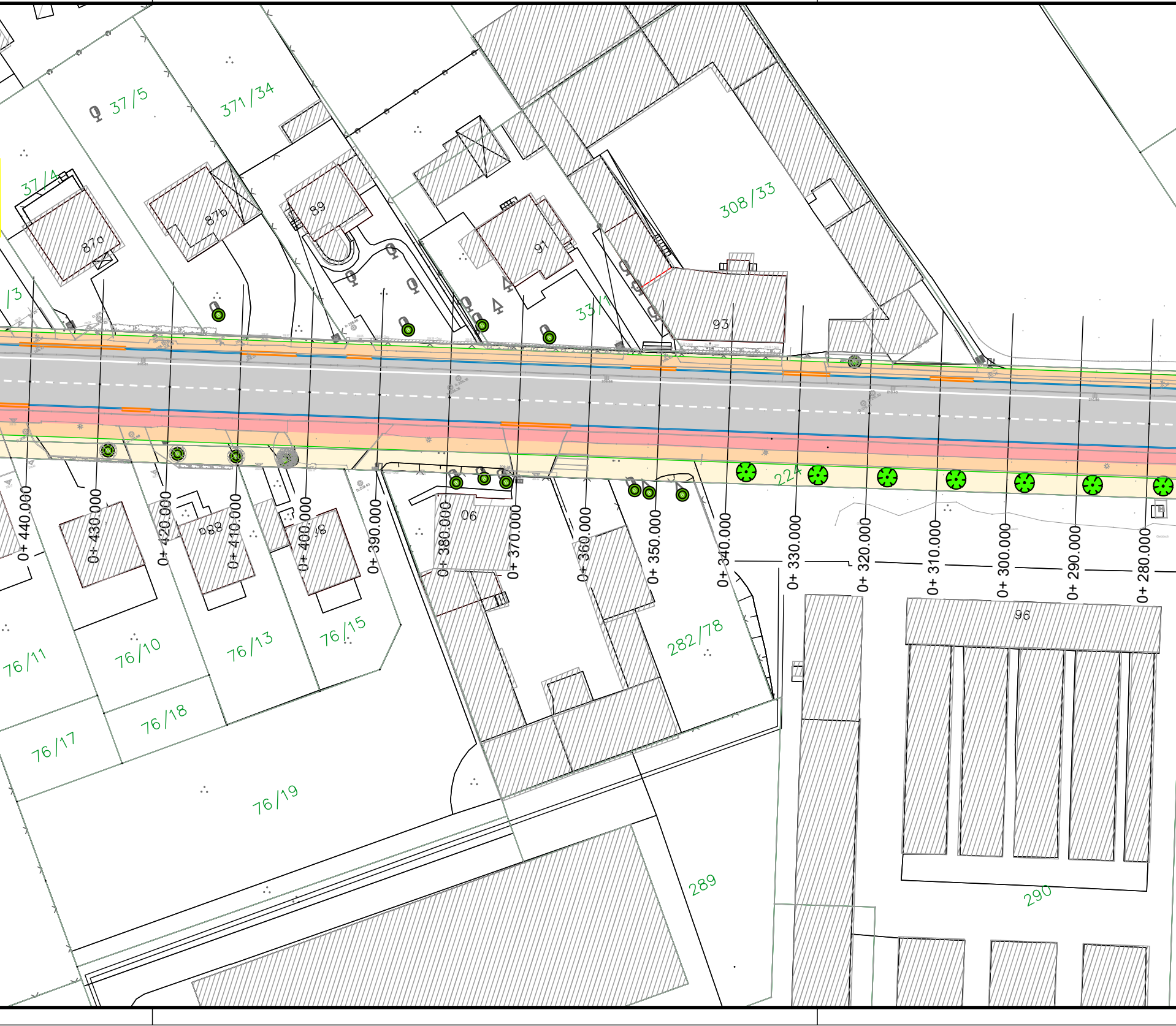
37/5
371/34
37/4
/3
87a
87b
89
91
308/33
33/1
93
224
06
88
98
0+ 440.000
0+ 430.000
0+ 420.000
0+ 410.000
0+ 400.000
0+ 390.000
0+ 380.000
0+ 370.000
0+ 360.000
0+ 350.000
0+ 340.000
0+ 330.000
0+ 320.000
0+ 310.000
0+ 300.000
0+ 290.000
0+ 280.000
96
76/11
76/10
76/13
76/15
282/78
76/17
76/18
76/19
289
290

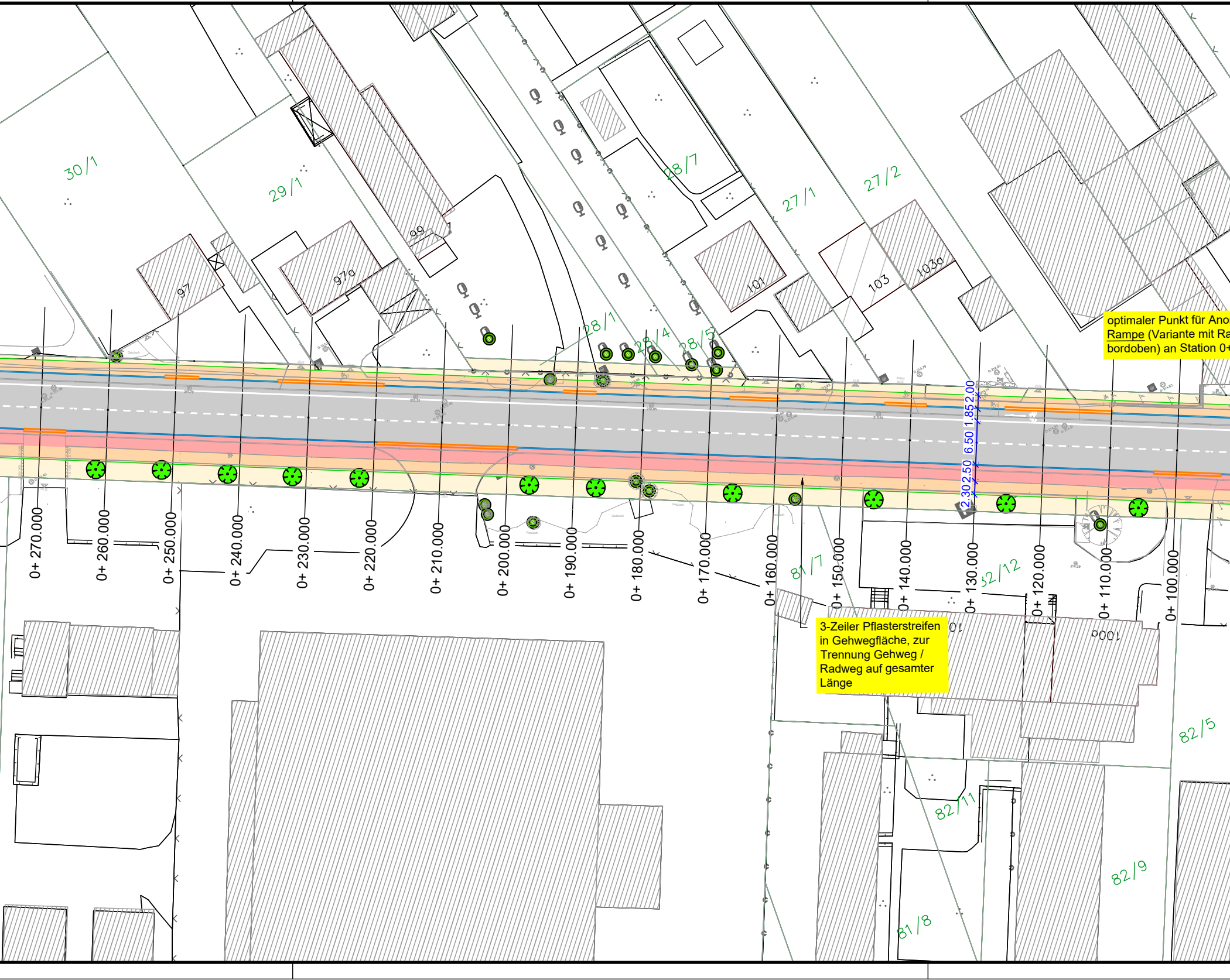
30/1
29/1
28/7
27/1
27/2
97
97a
99
101
103
103a
28/1
28/4
28/5
81/7
82/12
82/5
82/11
82/9
81/8
100a
0+ 270.000
0+ 260.000
0+ 250.000
0+ 240.000
0+ 230.000
0+ 220.000
0+ 210.000
0+ 200.000
0+ 190.000
0+ 180.000
0+ 170.000
0+ 160.000
0+ 150.000
0+ 140.000
0+ 130.000
0+ 120.000
0+ 110.000
0+ 100.000
2.00
1.85
6.50
2.50
2.30

optimaler Punkt für Ano
Rampe (Variante mit Ra
bordoben) an Station 0+

3-Zeiler Pflasterstreifen in Gehwegfläche, zur Trennung Gehweg / Radweg auf gesamter Länge

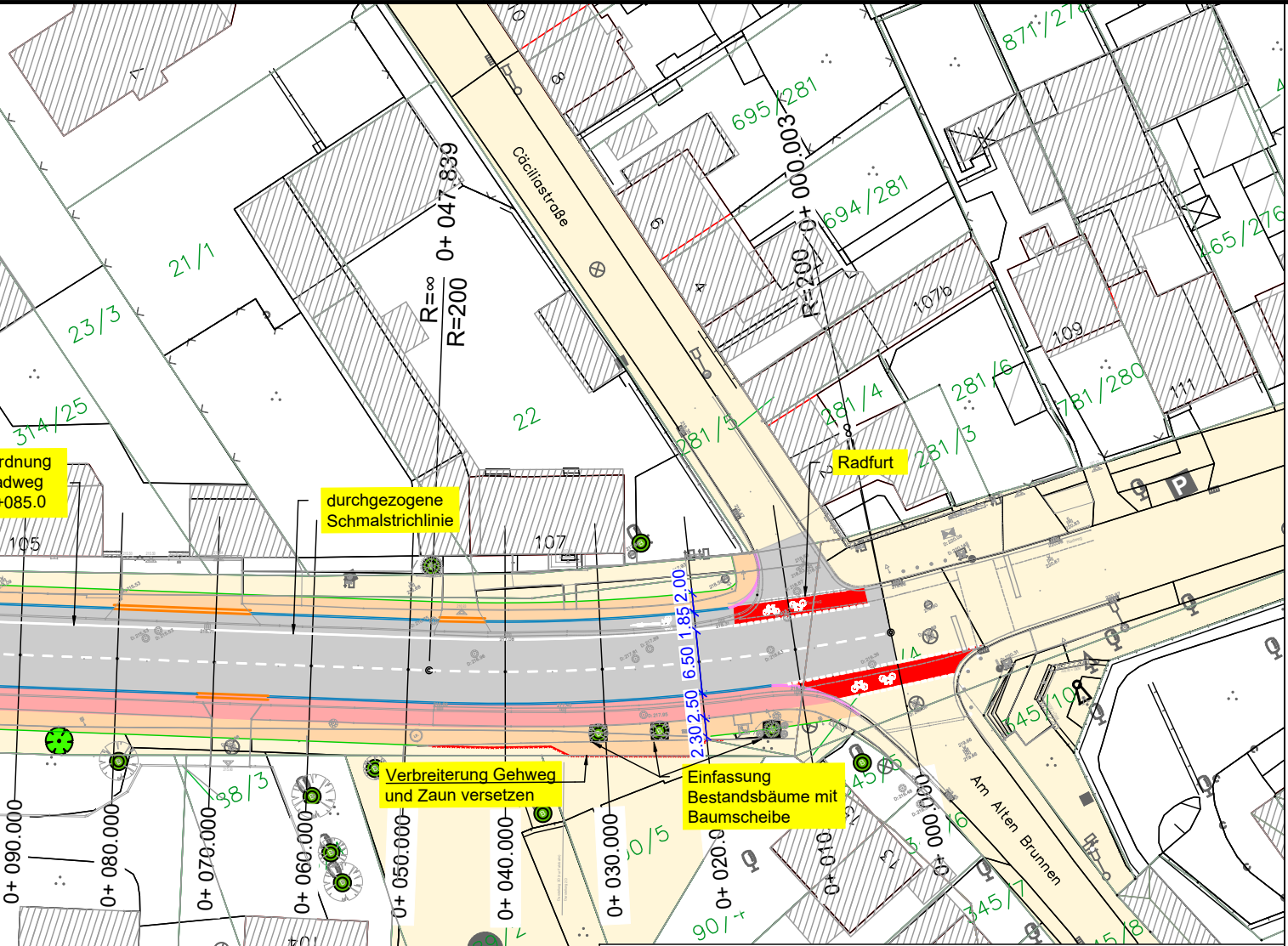
Cäcilienstraße
Am Alten Brunnen
rdnung
adweg
-085.0
durchgezogene Schmalstrichlinie
Radfurt
Verbreiterung Gehweg und Zaun versetzen
Einfassung Bestandsbäume mit Baumscheibe
0+ 047.839
R=∞
R=200
0+ 000.003
R=200
0+ 090.000
0+ 080.000
0+ 070.000
0+ 060.000
0+ 050.000
0+ 040.000
0+ 030.000
0+ 020.0
0+ 010
0+ 000.000
2.00
1.85
6.50
2.50
2.30
21/1
23/3
314/25
22
281/5
281/4
281/3
281/6
781/280
695/281
694/281
871/27
465/276
1076
109
111
105
107
104
102
38/3
82/4
88/2
345/7
345/10
90/5
901/
P

Hinweise:

1. Tiefborde entlang unbefestigter Nebenflächen. In Zufahrten wird an die vorhandene Oberflächenbefestigung angepflastert.
2. Schrägborde an Grundstückszufahrten
3. Rundborde und Asphaltbefestigung der Zufahrt im Bereich Tankstelle, Gemüseladen und Campingplatz.
4. Neueinordnung Straßenbeleuchtung (Erneuerung/Verschiebung)

Legende

Planung

- ▨ Fahrbahn/ Radfahrstreifen (Asphalt)
- ▨ Gehweg (Betonpflaster)
- ▨ Radweg (Asphalt) abgegrenzt auf Gehwegniveau
- — Erfurter Busbord (44 cm breit)
- — Hochbord A = 10 cm (15 cm breit)
- — Rundbord A = 4 cm (15 cm breit)
- — Tiefbord A = 0 cm (10 cm breit)
- — Rundbord A = 3 cm (15 cm breit)
- — Schrägbord A = 10 cm (44 cm breit)
- × Rückbau
- ● Baumpflanzung

Bestand

- — Kataster
- ▨ vorh. Gebäude
- — vorh. Straßenrand
- ▭ öff. Flurstück
- — vorh. Zaun
- ● vorh. Baum

Als Grundlage dient das durch die Stadt Erfurt zur Verfügung gestellte digitale Kartenmaterial.

Vorplanung

Ingenieurbüro Katzung GmbH Belvederer Allee 12, 99425 Weimar Tel.: (03643) 853990, Fax: (03643) 853991 Internet: www.katzung.de e-mail: weimar@katzung.de		Datum	Zeichen
	bearbeitet:	30.09.2022	Rethberg
	gezeichnet.:	20.06.2022	Rethberg
	geprüft:		

Nr:	Art der Änderung	Datum	Zeichen

Auftraggeber:

Erfurt
LANDESHAUPTSTADT
THÜRINGEN
Stadtverwaltung

Amt für Stadtentwicklung und Stadtplanung
Warsbergstraße 3
99092 Erfurt TEL.: 0361/655-0

Unterlage: Lageplan Variante F

Blatt-Nr.: 3.5

Maßnahmebezeichnung:

Rudolstädter Straße mit Radverkehrsanlage
Erfurt - Dittelstedt

Unterlagenbezeichnung:
Asymmetrisch
Gesamt

TVA-Objekt-Nr.:

Projekt-Nr.: 33/21

Maßstab: 1 : 500

aufgestellt und geprüft:

Erfurt, den ....

Amt für Stadtentwicklung und Stadtplanung
Abteilung Verkehrsplanung

bestätigt:

Erfurt, den ....

prüfende Stelle /
Fachabteilung / Fachamt

Blattgröße: 2.400 m x 0.297 m = 0.713 m²