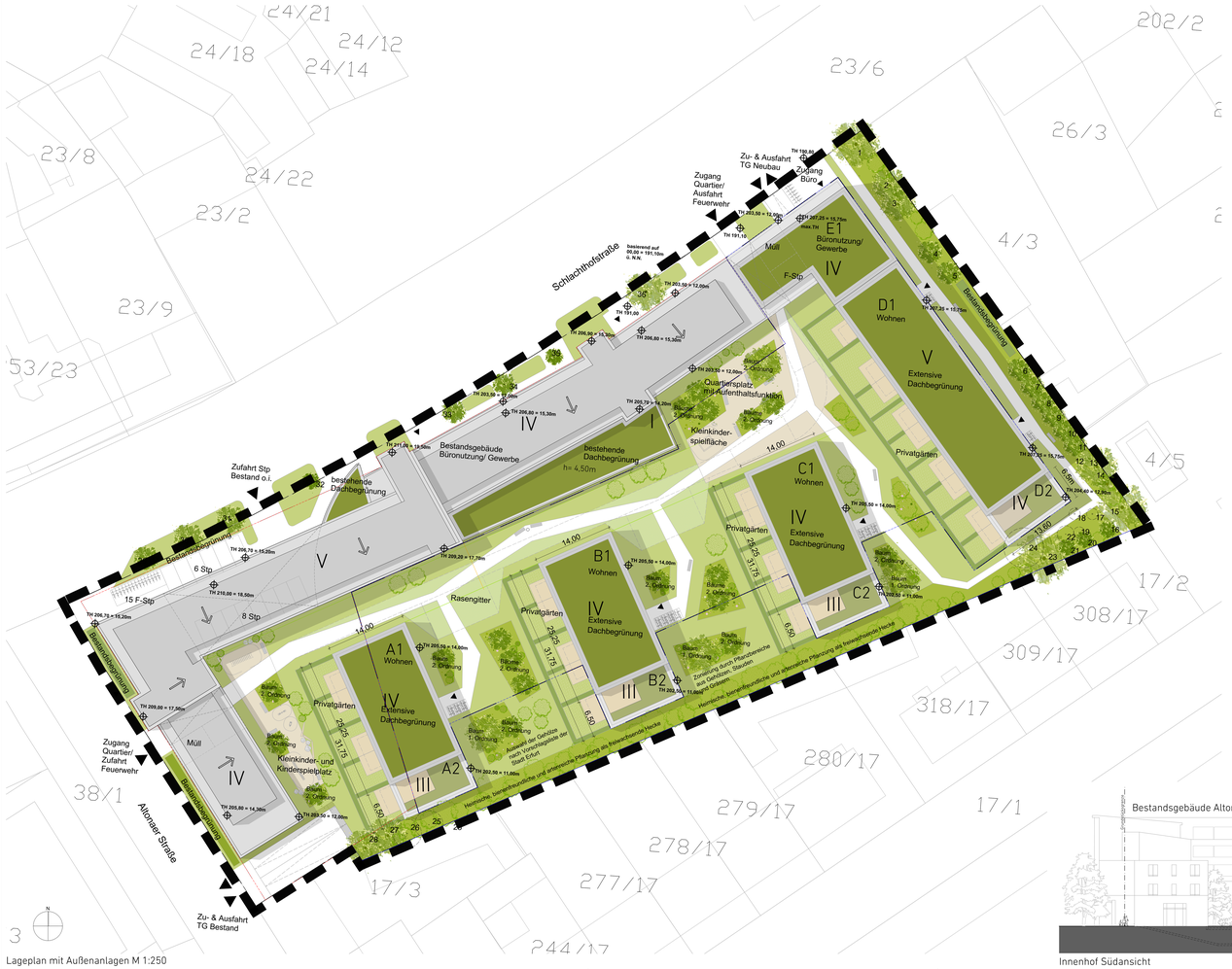

Lageplan mit Außenanlagen M 1:250

Haus D Süd

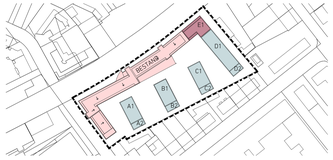

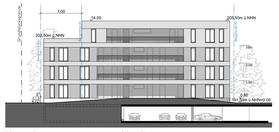

Haus A Nordost

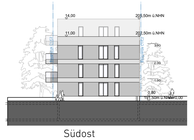

Südost

Südwest

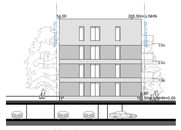

Nordwest

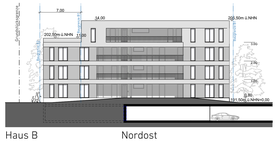

Haus B Nordost

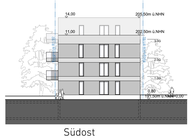

Südost

Südwest

Nordwest

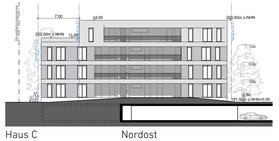

Haus C Nordost

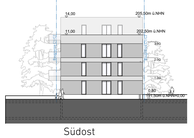

Südost

Südwest

Nordwest



Haus D Nordost

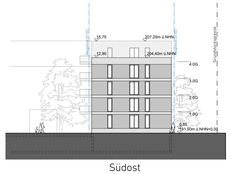

Südost

Innenhof Südansicht

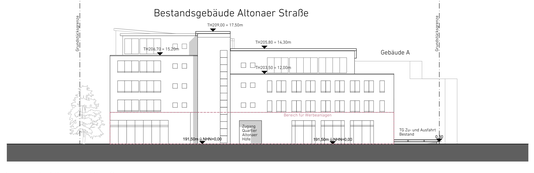

Westansicht Altonaer Straße

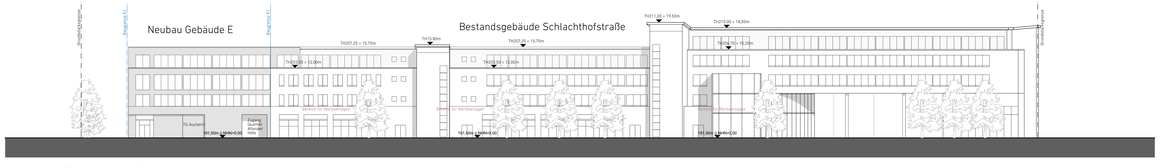

Nordansicht Schlachthofstraße

LEGENDE

- Quartiersplatz
- Terrassen
- Rasengitter
- Private Gärten
- Geltungsbereich JOV734 Altonaer Höfe
- Hecke Planung
- Extensive Dachbegrünung
- Bepflanzung öffentliche Bereiche
- Baum Planung
- Baum Bestand
- Strauch Planung
- Bäume Bestand Fällung
- Sitzmöglichkeit
- Parkplatz Fahrräder
- Flächen für die Feuerwehr
- Bestehende Tiefgarage
- Neu geplante Tiefgarage
- Grundstücksgrenze
- Baugrenze
- Bereich für Werbeanlagen
- Büro/ Gewerbe Bestand
- Büro/ Gewerbe Neubau
- Wohnen Neubau

Die Übereinstimmung des textlichen und zeichnerischen Inhalts dieses vorhabenbezogenen Bebauungsplanes mit dem Willen der Landeshauptstadt Erfurt sowie die Einhaltung des gesetzlich vorgeschriebenen Verfahrens zur Aufstellung des vorhabenbezogenen Bebauungsplanes werden bekundet.

Ausfertigung

Erfurt, den

Landeshauptstadt Erfurt
A.Bauswesen
Oberbürgermeister

PLANVERFASSER

MOW.

MOW Architekten GmbH
Waldschmidtstraße 19
60316 Frankfurt am Main

+49 69 94 50 78 0
+49 69 94 50 78 75
architekten@mow-ffm.de

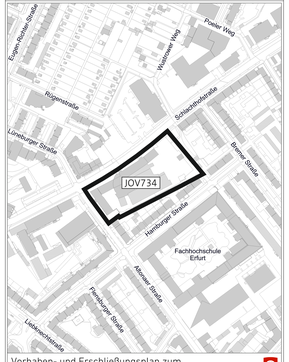

Vorhaben- und Erschließungsplan zum Vorhabenbezogenen Bebauungsplan JOV734

"Altonaer Höfe"

Nachdruck oder Veröffentlichung untersagt

Erfurt
Landeshauptstadt
Der Oberbürgermeister
Stadtentwicklung

Datum 29.03.2022

M 1: 250