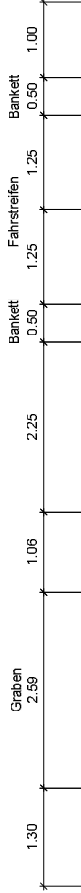


Sömmerdaer Straße

Radweg Hochstedt - Vieselbach
Variante 1
Station 0+400,00

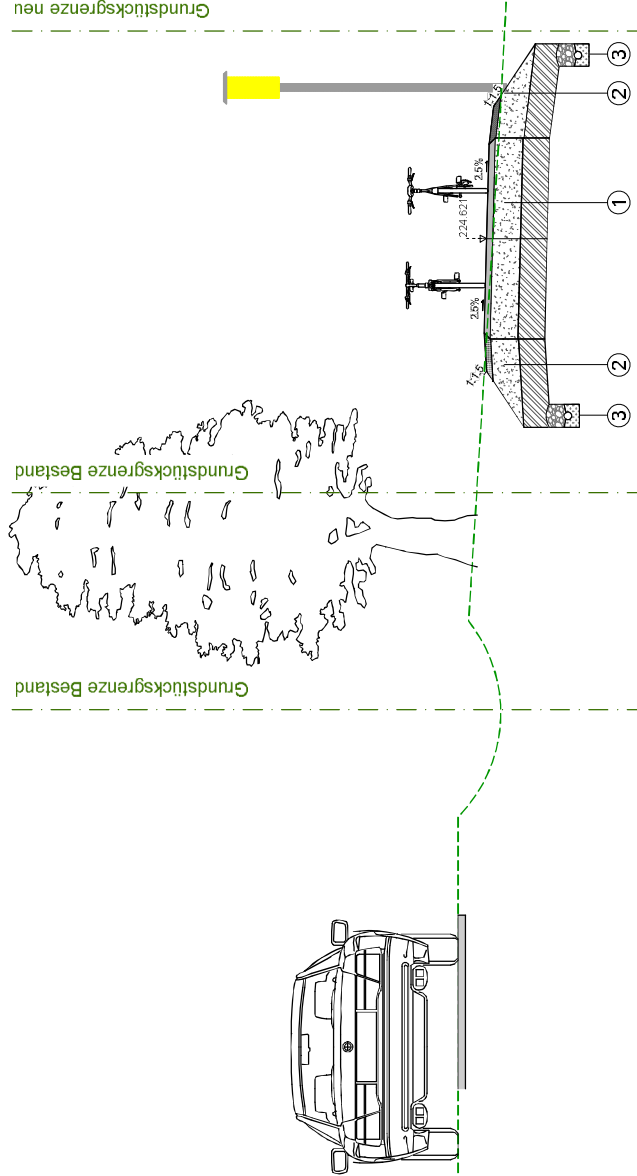
Ackerland



Flurst. 575

Flurst. 580/3

Flurst. 580/6



- ③ event. Teilsickerrohr gemäß dem noch anzufertigenden Baugrundgutachten
- vorhandenes Gelände

① **Oberbau Radweg**
gem. RStO Tafel 6, Zeile 2

8 cm Asphalttragdeckschicht AC 16 TD 70/100
37 cm Frostschuttschicht 0/45 gebr.
45 cm Gesamtaufbau

Baugrundverbesserung gemäß dem noch anzufertigenden Baugrundgutachten

② **Oberbau Bankette**

8 cm Mineralstoffgemisch 0/22
37 cm Frostschuttschicht 0/45 gebr.
45 cm Gesamtaufbau

Baugrundverbesserung gemäß dem noch anzufertigenden Baugrundgutachten

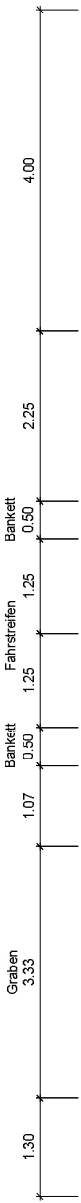
Lagesystem: ETRS 89		Höhensystem: NHN 2016	
Nr.	Art der Änderung	Datum	Zeichen
Vornamen: Rad- und Fußverkehrsanlage zw. OL Hochstedt und Bahnhof Vieselbach		Proj.-Nr.: 32/20	
Vorhabensträger: Stadtverwaltung Erfurt, Amt für Stadtentwicklung und Stadtplanung Hochstedt, Vieselbach		Anlage: 14.1	
Landkreis: Erfurt		Tag	Name
Maßstab: 1:50		entw. Dez. 2020	Katzung
- Vorplanung -		spez. Dez. 2020	Groß
gepr.		gepr.	
Vorhabensträger: Stadtverwaltung Erfurt, Amt 61 05 Warsbergstraße 3 99082 Erfurt		Entwurfsverfasser: Ingenieurbüro Katzung GmbH Bebeder Alle 12, 99425 Weimar Tel.: (03643) 853980, Fax: (03643) 853991 Internet: www.katzung.de e-mail: weimar@katzung.de	
(Datum)		(Unterschrift)	
04.12.2020		(Unterschrift)	

Sommerdaer Straße

Radweg Hochstedt - Vieselbach
Variante 2
Station 0+450,00

Grünland

Ackerland



Flurst. 575

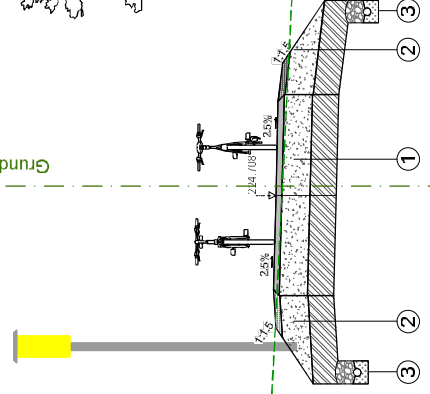

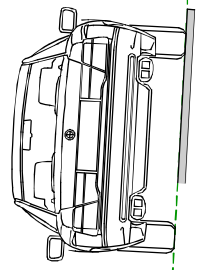
Flurst. 580/3

Flurst. 580/6

Grundstücksgrenze Bestand

Grundstücksgrenze Bestand

Grundstücksgrenze neu



- ③ event. Teilsickerrohr gemäß dem noch anzufertigenden Baugrundgutachten
- vorhandenes Gelände

① **Oberbau Radweg**
gem. RSIO Tafel 6, Zeile 2

8 cm Asphalttragdeckschicht AC 16 TD 70/100
37 cm Frostschuttschicht 0/45 gebr.
45 cm Gesamtaufbau

Baugrundverbesserung gemäß dem noch anzufertigenden Baugrundgutachten

② **Oberbau Bankette**

8 cm Mineralstoffgemisch 0/22
37 cm Frostschuttschicht 0/45 gebr.
45 cm Gesamtaufbau

Baugrundverbesserung gemäß dem noch anzufertigenden Baugrundgutachten

Lagesystem: ETRS 89		Höhensystem: NHN 2016	
Nr.	Art der Änderung	Datum	Zeichen
1			
2			
Vorhaben:		Proj.-Nr.: 32/20	
Vorhabensträger:		Anlage: 14.2	
Landkreis:		Tag	
Mafsstab:		Name	
1:50		entw. Dez. 2020 Katzung	
		gez. Dez. 2020 Groß	
		gepr.	
Vorhabenstäger:		Entwurfsverfasser:	
Stadthverwaltung Erfurt, Amt 61 05 Warsbergstraße 3 99092 Erfurt		Ingenieurbüro Katzung GmbH Behldener Allee 12, 99425 Weimar Tel.: (03643) 853900, Fax: (03643) 853991 Internet: www.katzung.de e-mail: weimar@katzung.de	
		04.12.2020 (Unterschrift)	
		04.12.2020 (Unterschrift)	
		04.12.2020 (Unterschrift)	

Sömmerdaer Straße

Grünland

Radweg Hochstedt - Vieselbach
Variante 3
Station 0+300,00

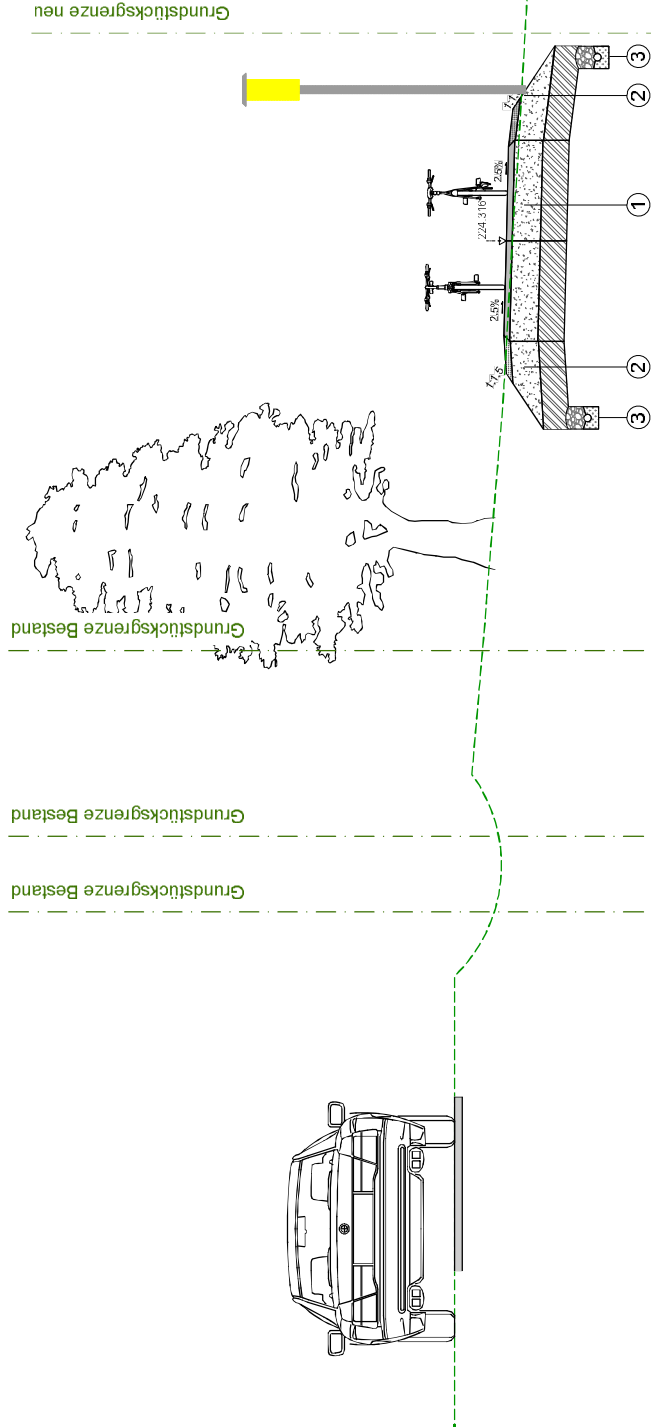
Ackerland



Flurst. 575

Flurst. 576 Flurst. 577/1

Flurst. 577/2



① Oberbau Radweg
gem. RStO Tafel 6, Zeile 2

8 cm Asphalttragdeckschicht AC 16 TD 70/100
37 cm Frostschuttschicht 0/45 gebt.
45 cm Gesamtaufbau

Baugrundverbesserung gemäß dem noch
anzufertigenden Baugrundgutachten

② Oberbau Bankette

8 cm Mineralstoffgemisch 0/22
37 cm Frostschuttschicht 0/45 gebt.
45 cm Gesamtaufbau

Baugrundverbesserung gemäß dem noch
anzufertigenden Baugrundgutachten

③ event. Teilsickerrohr gemäß dem noch
anzufertigenden Baugrundgutachten

vorhandenes Gelände

Lagesystem: ETRS 89		Höhensystem: NHN 2016	
Nr.	Art der Änderung	Datum	Zeichen
1			
2			
Vorhaben:		Proj.-Nr.: 32/20	
Vorhabensträger:		Anlage: 14.3	
Landkreis:		Tag	
Maßstab:		entw. / Dez. 2020	
1:50		gez. / Dez. 2020	
		gepr.	
Vorhabensträger:		Entwurfsverfasser:	
Stadtverwaltung Erfurt, Amt 61 05 Warsbergstraße 3 99082 Erfurt		Ingenieurbüro Katzung GmbH Behldener Allee 12, 99425 Weimar Tel.: (03643) 853990, Fax: (03643) 853991 Internet: info@katzung.de e-mail: weimar@katzung.de	
(Datum)		(Unterschrift)	
04.12.2020		(Unterschrift)	