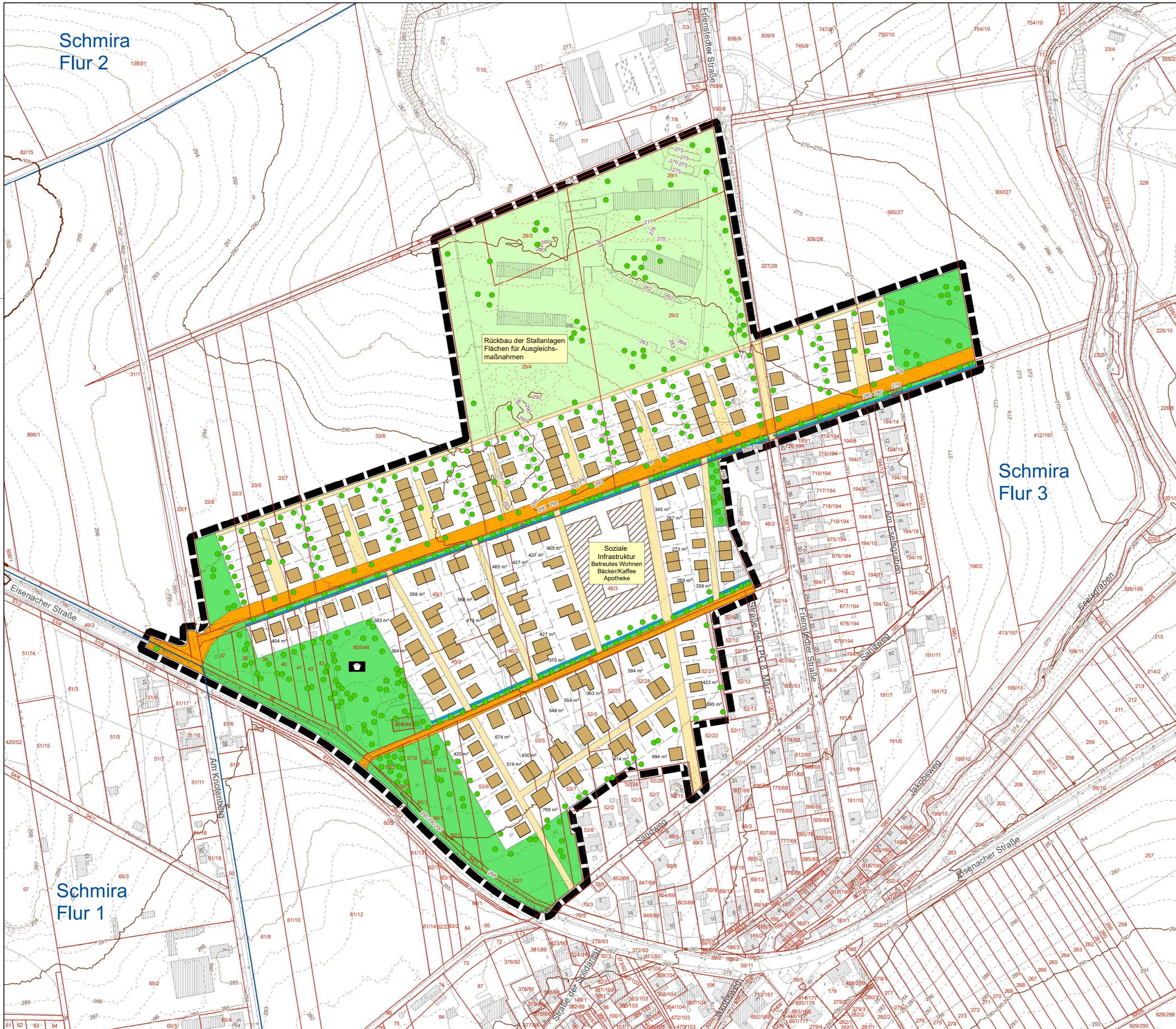












Schmira  
Flur 2



**Legende**

-  Baum
-  Graben
-  Ausgleichsfläche
-  Grünfläche
-  Spielplatz
-  Wohngebäude geplant
-  Wohnstraße
-  Wohnweg
-  geplante Grundstücksgrenze
-  Geltungsbereich Bebauungsplan
-  Vorhandene Gebäude mit Hausnummer
-  Flurstücksgrenze mit Flurstücksnummer
-  Flurgrenze
-  Höhenlinie



Schmira  
Flur 3

Schmira  
Flur 1

Stand der ALK: 10.06.2021

Bebauungsplan SCH741  
"Schmira Nord"  
Vorentwurf

