



Planzeichenerklärung

1. Zeichnerische Festsetzungen

Planungsrechtliche Festsetzungen nach § 9 BauGB, BauNVO und PlanzV

Bauweise, Baulinien, Baugrenzen (§ 9 Abs. 1 Nr. 2 BauGB, §§ 22 u. 23 BauNVO)

-  Baulinie (§ 9 Abs. 1 Nr. 2 BauGB, § 23 BauNVO)
-  Baugrenze (§ 9 Abs. 1 Nr. 2 BauGB, § 23 BauNVO)


Verkehrsflächen (§ 9 Abs. 1 Nr. 11 BauGB)

-  Straßenverkehrsflächen (§ 9 Abs. 1 Nr. 11 BauGB)




Planungen, Nutzungsregelungen, Maßnahmen und Flächen für Maßnahmen zum Schutz, zur Pflege und zur Entwicklung von Boden, Natur und Landschaft (§ 9 Abs. 1 Nr. 20, 25 BauGB)

-  Anpflanzungen von Bäumen (§ 9 Abs. 1 Nr. 25 BauGB)

Sonstige Planzeichen

-  Grenze des räumlichen Geltungsbereichs des Bebauungsplans (§ 9 Abs. 7 BauGB)

2. Zeichnerische Hinweise und Planzeichen ohne Festsetzungscharakter

-  Vorhandene Gebäude
-  Flurstücksgrenze mit Flurstücksnummer
-  Flurgrenze



Verfahrensvermerke zur Aufstellung des einfachen Bebauungsplanes ALT609 „Barfüßerstraße/Taschengasse“ im vereinfachten Verfahren gemäß § 13 BauGB

- Der Stadtrat Erfurt hat am 14.12.2016 mit Beschluss Nr. 1100/16, ortsüblich bekannt gemacht im Amtsblatt der Landeshauptstadt Erfurt Nr. 1 vom 13.01.2017 den Beschluss über die Aufstellung des einfachen Bebauungsplanes gefasst.
- Von der frühzeitigen Unterrichtung und Erörterung nach § 3 Abs. 1 und § 4 Abs. 1 wird gemäß § 13 Abs. 2 Nr. 1 BauGB abgesehen.
- Der Stadtrat Erfurt hat am 14.12.2016 mit Beschluss Nr. 1100/16 den Entwurf des Bebauungsplanes mit Begründung gebilligt und die öffentliche Auslegung gem. § 13 Abs. 2 Satz 1 Nr. 2 i.V.m. § 3 Abs. 2 BauGB beschlossen.
- Ort und Dauer der öffentlichen Auslegung sind gem. § 13 Abs. 2 Satz 1 Nr. 2 i.V.m. § 3 Abs. 2 Satz 2 BauGB im Amtsblatt der Landeshauptstadt Erfurt Nr. 1 vom 13.01.2017 ortsüblich bekannt gemacht worden.
- Der Entwurf des Bebauungsplanes und dessen Begründung haben gem. § 13 Abs. 2 Nr. 2 i.V.m. § 3 Abs. 2 Satz 1 BauGB in der Zeit vom 23.01.2017 bis zum 24.01.2017 öffentlich ausgelegen.
- Die von der Planung berührten Behörden und sonstigen Träger öffentlicher Belange sind gem. § 13 Abs. 2 Satz 1 Nr. 3 i.V.m. § 4 Abs. 2 BauGB mit Schreiben vom 16.01.2017 zur Stellungnahme aufgefordert worden.
- Der Stadtrat Erfurt hat am _____ mit Beschluss Nr. _____ nach Prüfung der abgegebenen Stellungnahmen die Abwägung beschlossen und den Bebauungsplan gemäß § 10 Abs. 1 BauGB i.V.m. § 88 Abs. 2 ThürBO und §§ 19, 2 ThürKO als Satzung beschlossen.

Erfurt, den _____
Oberbürgermeister

Der Bebauungsplan einschließlich der Textfestsetzung wurde gemäß § 21 Abs. 3 ThürKO der Rechtsaufsichtsbehörde mit Schreiben vom _____ vorgelegt. Die Satzung wurde nicht beanstandet.

Die Übereinstimmung des textlichen und zeichnerischen Inhalts dieses Bebauungsplanes mit dem Willen der Landeshauptstadt Erfurt sowie die Einhaltung des gesetzlich vorgeschriebenen Verfahrens zur Aufstellung des Bebauungsplanes werden bekundet.

Erfurt, den _____
Landeshauptstadt Erfurt
A. Bausewein
Oberbürgermeister

Der Bebauungsplan wurde gemäß § 10 Abs. 3 BauGB im Amtsblatt der Landeshauptstadt Erfurt Nr. _____ vom _____ ortsüblich bekannt gemacht. Mit dieser Bekanntmachung wurde der Bebauungsplan

Erfurt, den _____
Oberbürgermeister

Rechtsgrundlagen

- Baugesetzbuch (BauGB)
- Verordnung über die bauliche Nutzung der Grundstücke (Baunutzungsverordnung – BauNVO)
- Thüringer Bauordnung (ThürBO)
- Verordnung über die Ausarbeitung der Bauleitpläne und die Darstellung des Planinhalts (Planzeichenverordnung 1990 - PlanzV 90)
- Thüringer Gemeinde- und Landkreisordnung (Thüringer Kommunalordnung - ThürKO)

In der zum Zeitpunkt des Satzungsbeschlusses jeweils gültigen Fassung.

Es wird bescheinigt, dass die Flurstücke mit ihren Grenzen und Bezeichnungen als Grundlage für die geometrischen Festlegungen der neuen städtebaulichen Planung mit dem Liegenschaftskataster nach dem Stand vom _____ übereinstimmen.

Erfurt, den _____
Thüringer Landesamt für Bodenmanagement und Geoinformation
Katasterbereich Erfurt

Stand der ALK: 10.02.2021

Planverfasser: Amt für Stadtentwicklung und Stadtplanung
Warsbergstraße 3, 99092 Erfurt

Einfacher Bebauungsplan ALT609 "Barfüßerstraße/Taschengasse"

