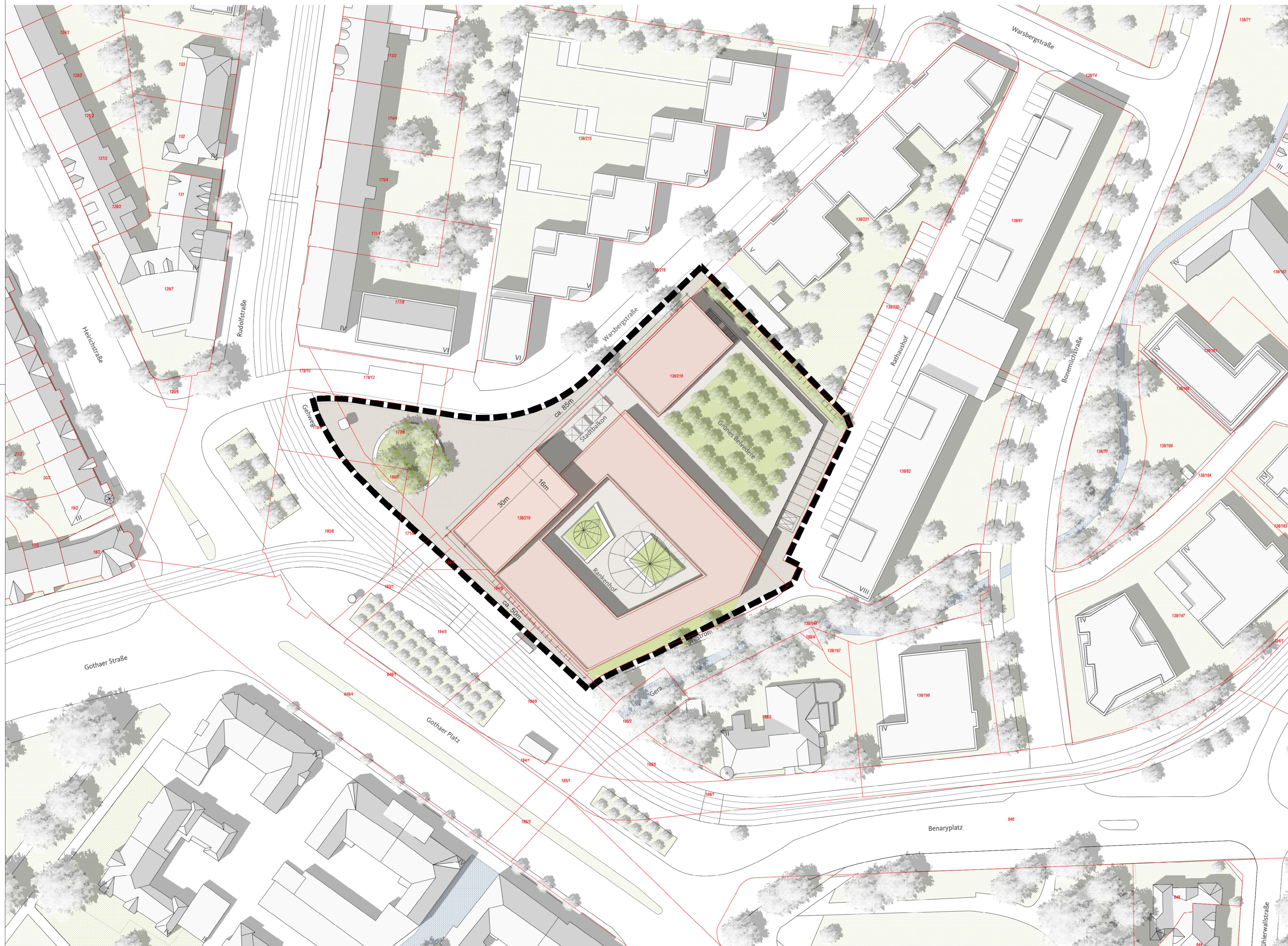
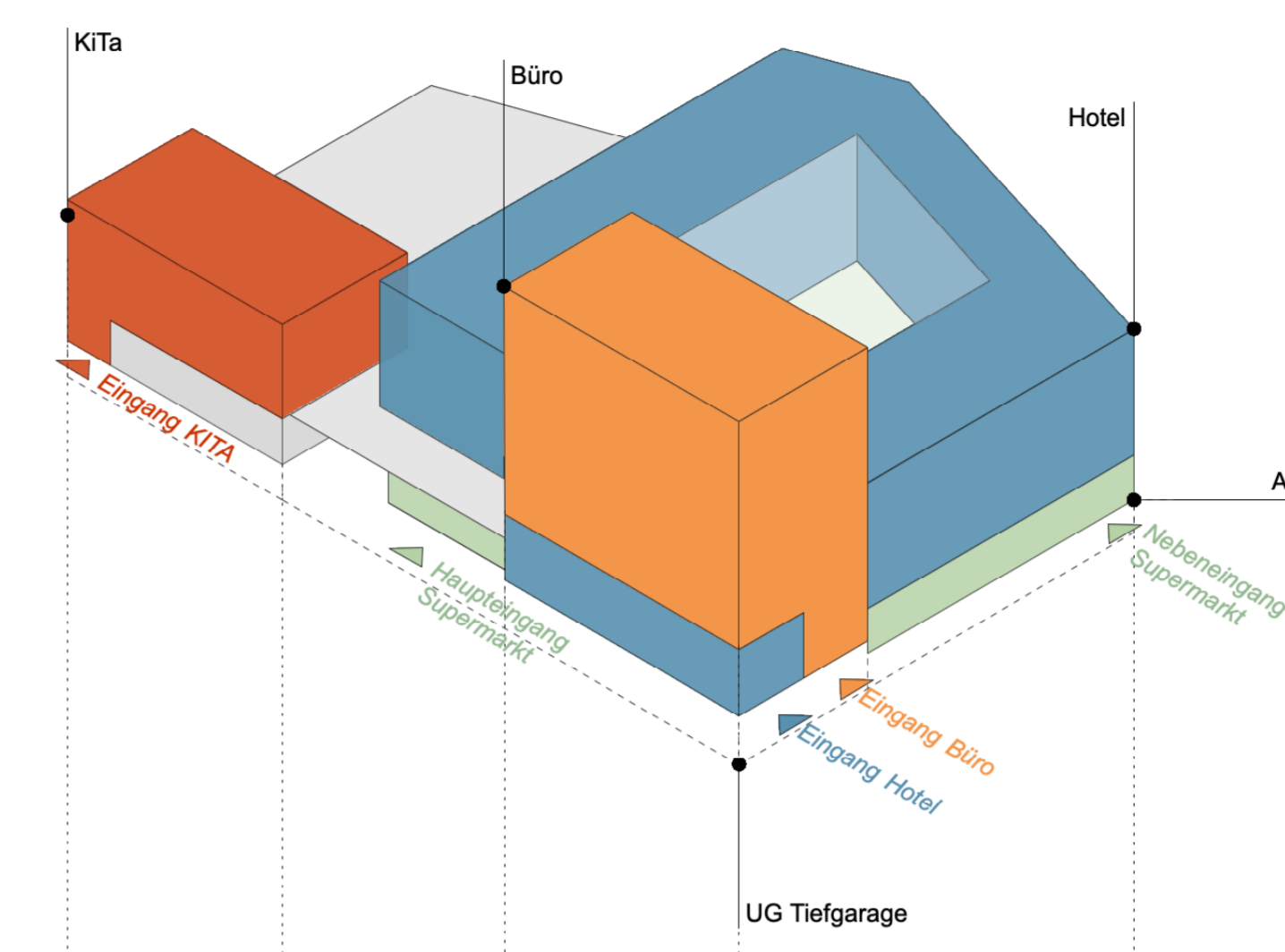




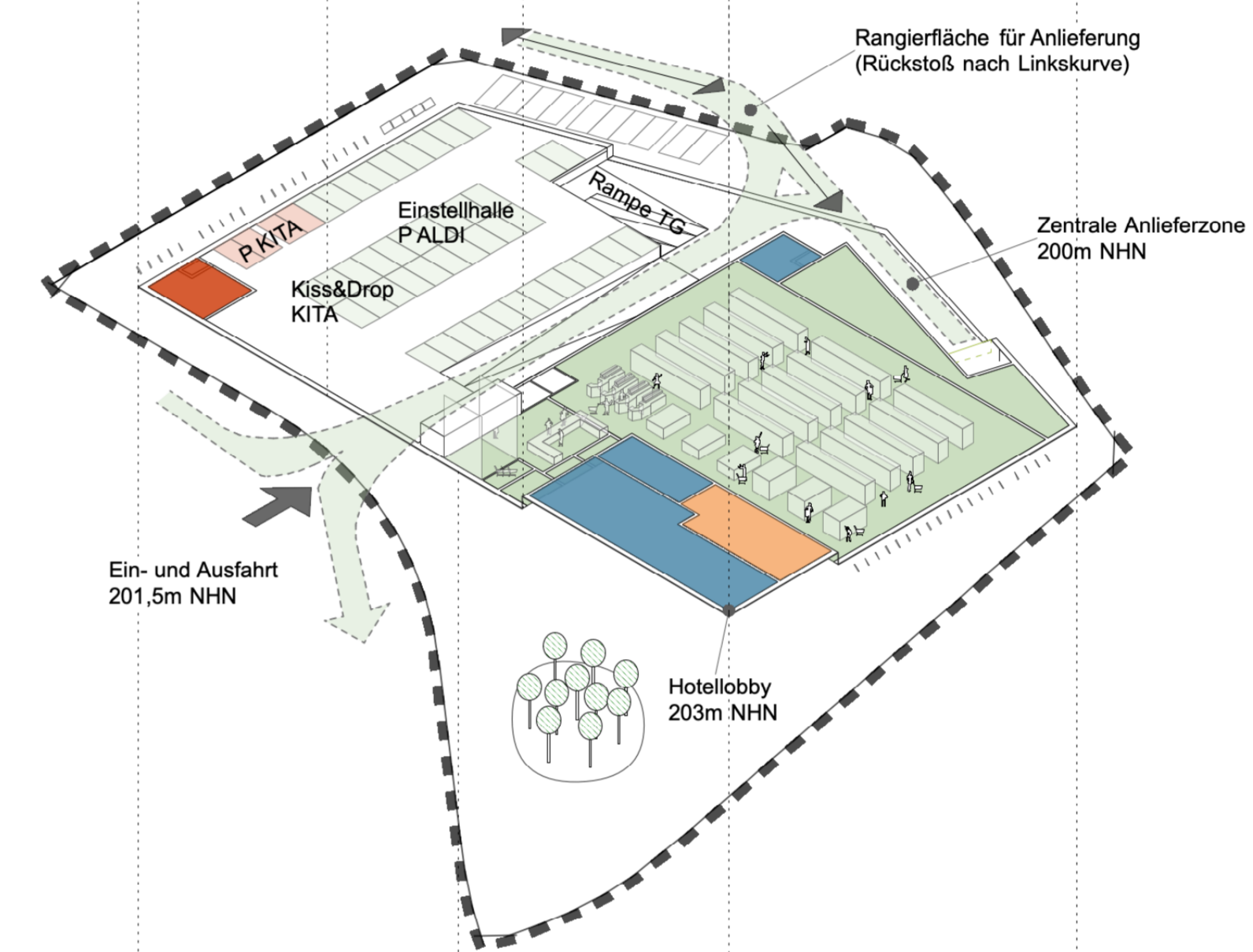
Wettbewerbsvisualisierung Gothaer Platz  
Wettbewerbsansichten Gothaer Platz und Warsbergstraße M1:500  
Lageplan Vorhaben und Geltungsbereich M1:500



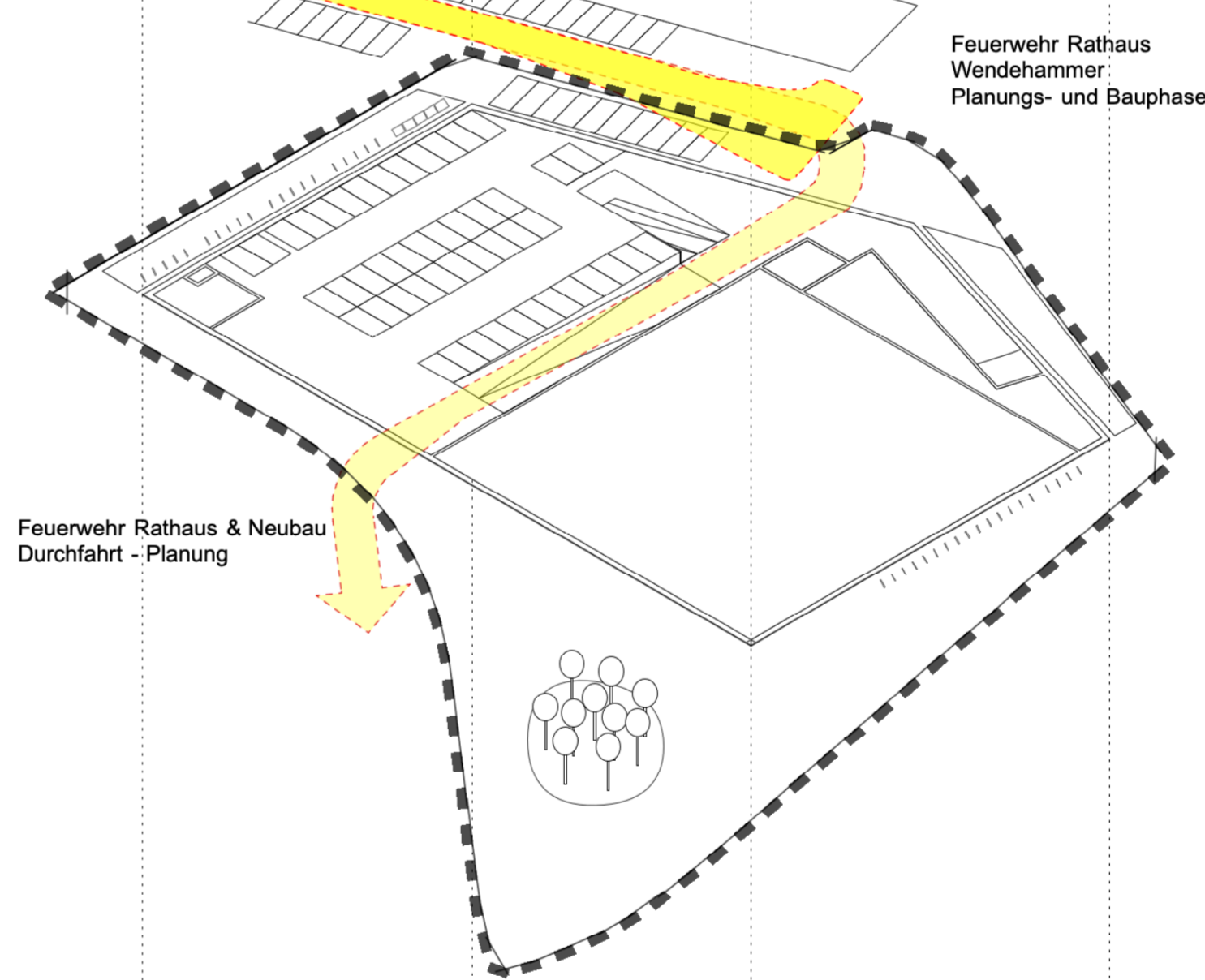
Baukörper - Nutzung



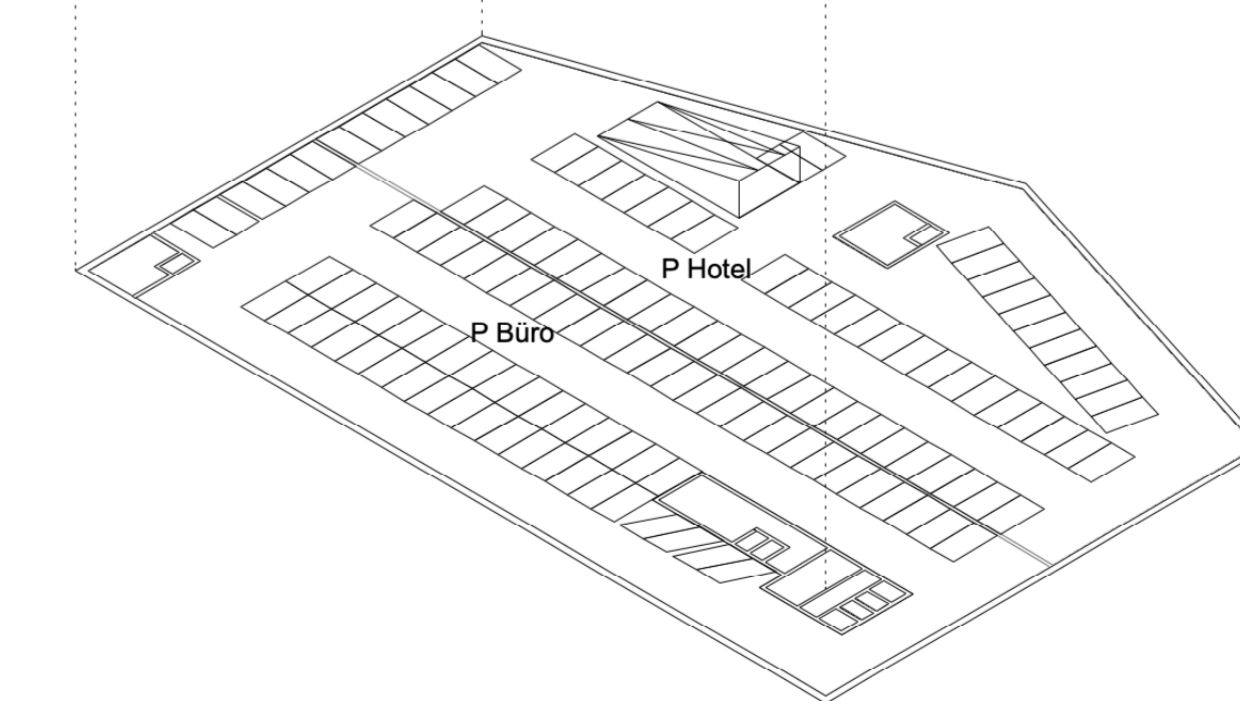
Erdgeschoss



Feuerwehrlflächen



Parkierung UG



Isometrie Raum- und Funktionskonzept

Planzeichenerklärung

- Nutzung Büro
- Nutzung Hotel
- Nutzung Einzelhandel
- Nutzung Kindertagesstätte
- Feuerwehrzufahrt, -aufstellfläche
- Grenze des Geltungsbereichs
- Höhenangaben über NHN

Die Übereinstimmung des textlichen und zeichnerischen Inhalts dieses Vorhaben- und Erschließungsplans mit dem Willen der Landeshauptstadt Erfurt sowie die Einhaltung des gesetzlich vorgeschriebenen Verfahrens zur Aufstellung des vorhabenbezogenen Bebauungsplans werden beurkundet.

Ausfertigung

Erfurt, den .....  
Landeshauptstadt Erfurt  
A. Bauswein  
Oberbürgermeister

Vorhaben- und Erschließungsplan zum:  
**Vorhabenbezogenen Bebauungsplan BRV731**  
**"Ensemble am Gothaer Platz"**



Vorentwurf

