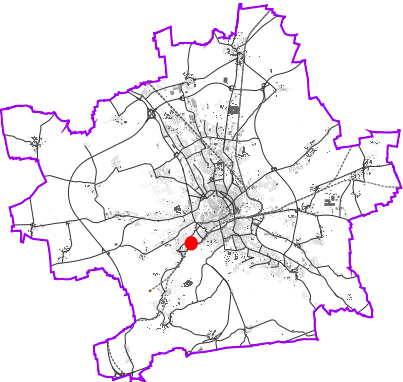




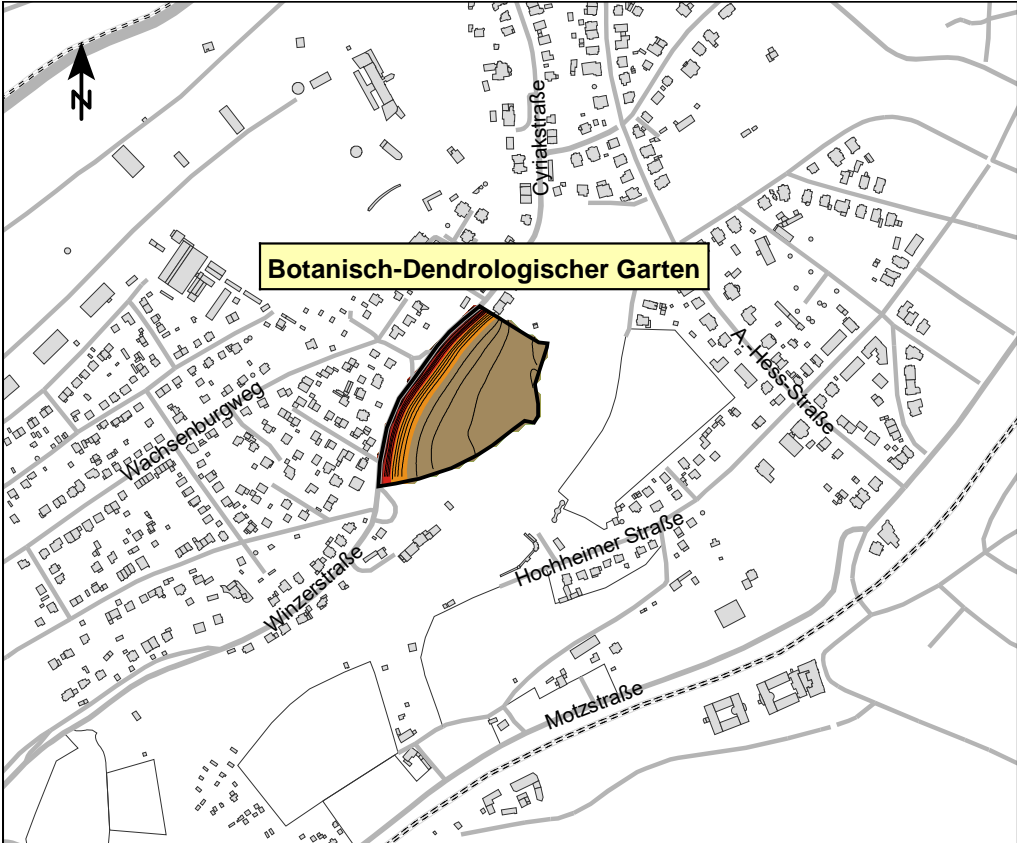





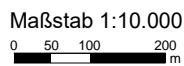






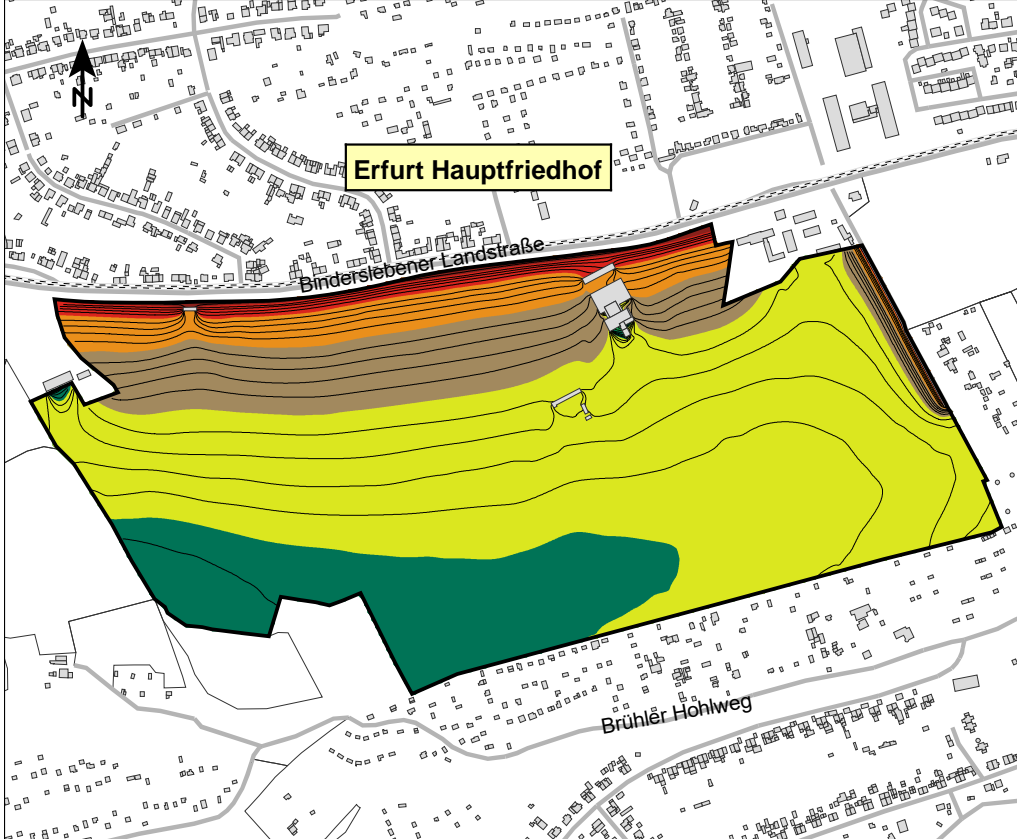














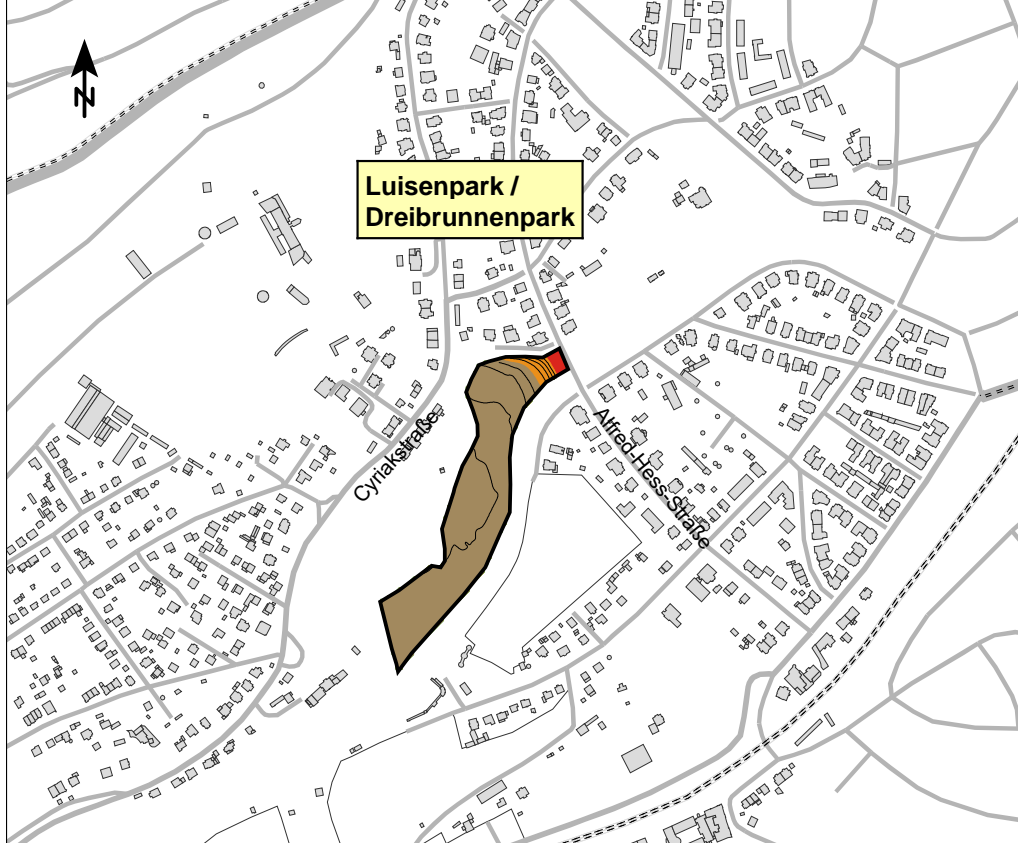
|  |  |
|--|--|
| 1  | Botanisch-Dendrologischer Garten   |
|   |    |
|    |   |
| <p>Lage<br/>         Größe<br/>         Beschreibung</p>   | <p>Brühlervorstadt – Cyriakstraße, Winzerstraße<br/>         ca. 3,2 ha - davon 2,3 ha (71 %) mit <math>L_{DE} &lt; 55</math> dB(A)<br/>         terrassenförmige Parkanlage zwischen egapark und Luisenpark / Dreibrunnenpark mit<br/>         vorrangig Rosengewächsen und Staudengruppen,<br/>         vielfältige Sitz- und Erholungsmöglichkeiten</p> |
| <p>Lärmsituation<br/>         tags / abends</p> <p><math>L_{DE}</math> in dB(A)</p>  <p>— Zwischenintervalle<br/>         Schrittweite<br/>         1 dB(A)</p> <p>Maßstab 1:10.000<br/>         0 50 100 200 m</p> |    |





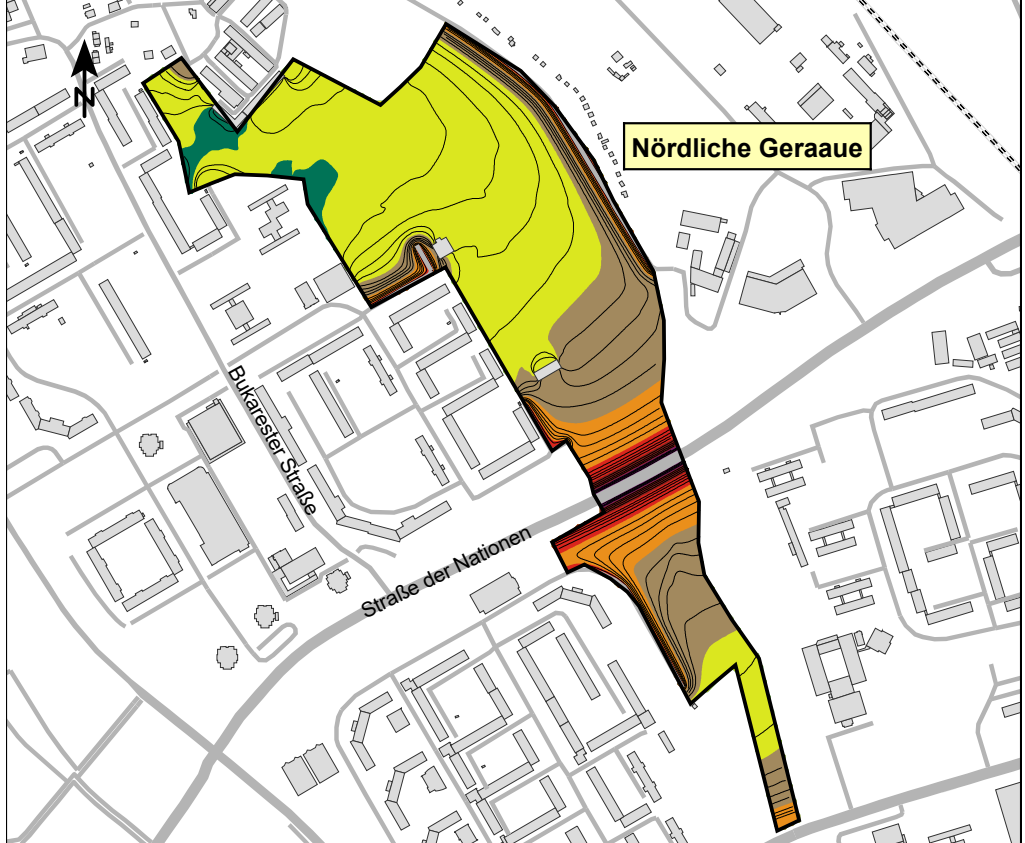
|  |   |
|--|---|
| <b>2</b>   | <b>Brühler Garten</b>   |
|   |   |
|  |    |
| Lage<br>Größe<br>Beschreibung  | Brühlervorstadt – Mainzerhofplatz, Brühler Straße<br>ca. 1,5 ha - davon 1,1 ha (73 %) mit $L_{DE} < 55$ dB(A)<br>denkmalgeschützte Park- und Gartenanlage mit alter Baumallee, Rasenparterren, Musikmuschel, Pergola und Spielplatz |
| Lärmsituation<br>tags / abends   |   |







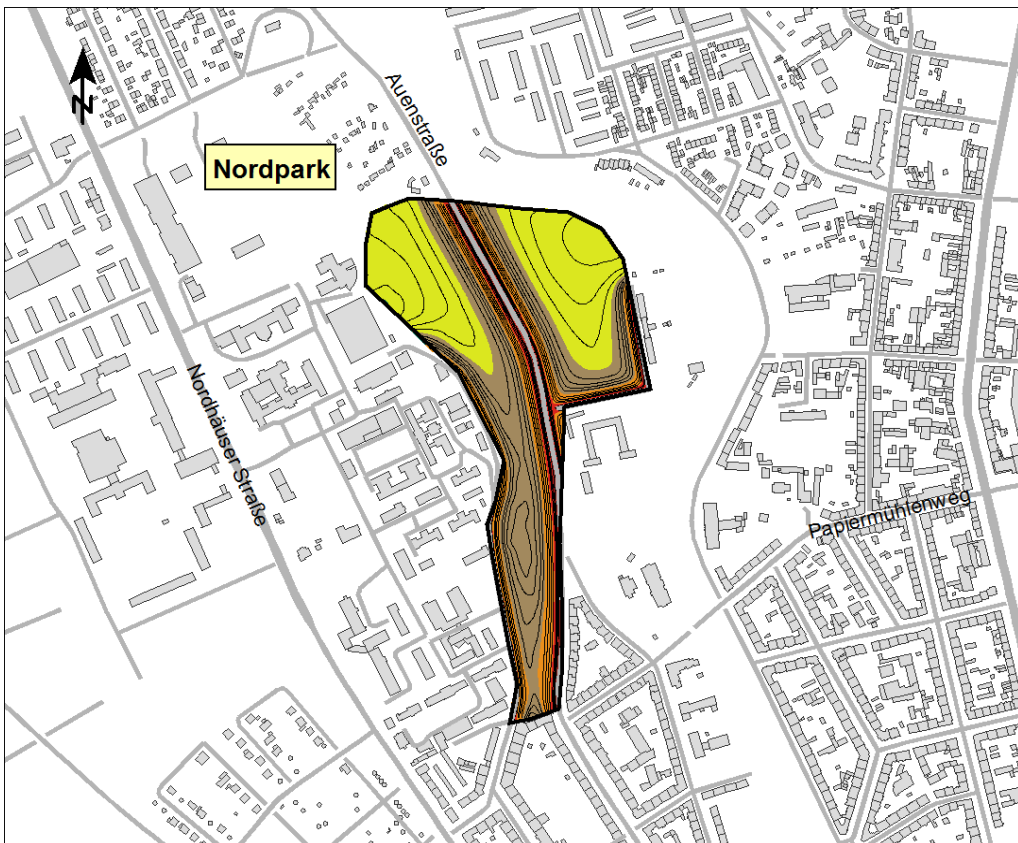








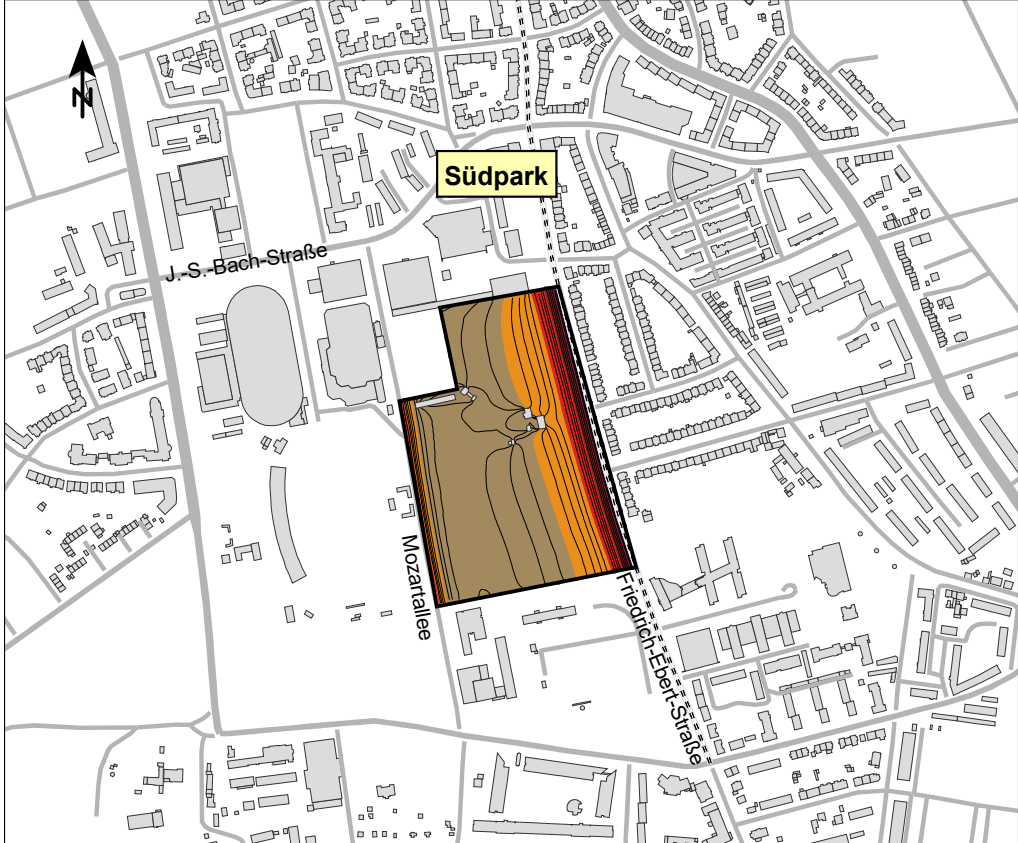
|   |   |      |  |         |  |         |  |         |  |         |  |         |  |         |  |         |  |         |  |         |  |           |  |
|---|---|------|--|---------|--|---------|--|---------|--|---------|--|---------|--|---------|--|---------|--|---------|--|---------|--|-----------|--|
| <p>3</p>  | <p>Erfurter Hauptfriedhof</p>   |      |  |         |  |         |  |         |  |         |  |         |  |         |  |         |  |         |  |         |  |           |  |
|    |   |      |  |         |  |         |  |         |  |         |  |         |  |         |  |         |  |         |  |         |  |           |  |
|   |    |      |  |         |  |         |  |         |  |         |  |         |  |         |  |         |  |         |  |         |  |           |  |
| <p>Lage<br/>         Größe<br/>         Beschreibung</p>  | <p>Brühlervorstadt – südlich Binderslebener Landstraße<br/>         ca. 57,0 ha - davon 50,7 ha (89 %) mit <math>L_{DE} &lt; 55</math> dB(A)<br/>         große parkartige Begräbnisstätte mit Alleen</p> |      |  |         |  |         |  |         |  |         |  |         |  |         |  |         |  |         |  |         |  |           |  |
| <p>Lärmsituation<br/>         tags / abends</p> <p><math>L_{DE}</math> in dB(A)</p> <table border="1"> <tr><td style="background-color: #c8e6c9;"></td><td>&lt; 35</td></tr> <tr><td style="background-color: #a5d6a7;"></td><td>35 - 40</td></tr> <tr><td style="background-color: #81c784;"></td><td>40 - 45</td></tr> <tr><td style="background-color: #58d68d;"></td><td>45 - 50</td></tr> <tr><td style="background-color: #34c95e;"></td><td>50 - 55</td></tr> <tr><td style="background-color: #1b5e20;"></td><td>55 - 60</td></tr> <tr><td style="background-color: #d32f2f;"></td><td>60 - 65</td></tr> <tr><td style="background-color: #c0392b;"></td><td>65 - 70</td></tr> <tr><td style="background-color: #8e44ad;"></td><td>70 - 75</td></tr> <tr><td style="background-color: #2980b9;"></td><td>75 - 80</td></tr> <tr><td style="background-color: #000000;"></td><td><math>\geq 80</math></td></tr> </table> <p>— Zwischenintervalle<br/>         Schrittweite 1 dB(A)</p> <p>Maßstab 1:10.000<br/> </p> |   | < 35 |  | 35 - 40 |  | 40 - 45 |  | 45 - 50 |  | 50 - 55 |  | 55 - 60 |  | 60 - 65 |  | 65 - 70 |  | 70 - 75 |  | 75 - 80 |  | $\geq 80$ |  |
|   | < 35  |      |  |         |  |         |  |         |  |         |  |         |  |         |  |         |  |         |  |         |  |           |  |
|   | 35 - 40   |      |  |         |  |         |  |         |  |         |  |         |  |         |  |         |  |         |  |         |  |           |  |
|   | 40 - 45   |      |  |         |  |         |  |         |  |         |  |         |  |         |  |         |  |         |  |         |  |           |  |
|   | 45 - 50   |      |  |         |  |         |  |         |  |         |  |         |  |         |  |         |  |         |  |         |  |           |  |
|   | 50 - 55   |      |  |         |  |         |  |         |  |         |  |         |  |         |  |         |  |         |  |         |  |           |  |
|   | 55 - 60   |      |  |         |  |         |  |         |  |         |  |         |  |         |  |         |  |         |  |         |  |           |  |
|   | 60 - 65   |      |  |         |  |         |  |         |  |         |  |         |  |         |  |         |  |         |  |         |  |           |  |
|   | 65 - 70   |      |  |         |  |         |  |         |  |         |  |         |  |         |  |         |  |         |  |         |  |           |  |
|   | 70 - 75   |      |  |         |  |         |  |         |  |         |  |         |  |         |  |         |  |         |  |         |  |           |  |
|   | 75 - 80   |      |  |         |  |         |  |         |  |         |  |         |  |         |  |         |  |         |  |         |  |           |  |
|   | $\geq 80$   |      |  |         |  |         |  |         |  |         |  |         |  |         |  |         |  |         |  |         |  |           |  |

|  |   |
|--|---|
| <p>4</p>   | <p>Kilianipark</p>  |
|   |   |
|    |    |
| <p>Lage<br/>         Größe<br/>         Beschreibung</p>   | <p>Gispersleben – östlich Gubener Straße<br/>         ca. 3,5 ha - davon 3,3 ha (93 %) mit <math>L_{DE} &lt; 55</math> dB(A)<br/>         Grün- und Parkanlage mit altem Baumbestand und angrenzendem Abenteuerspielplatz</p> |
| <p>Lärmsituation tags / abends</p> <p><math>L_{DE}</math> in dB(A)</p>  <p>— Zwischenintervalle<br/>         Schrittweite 1 dB(A)</p> <p>Maßstab 1:10.000<br/>         0 50 100 200 m</p> |   |






|   |   |
|---|---|
| 5   | Luisenpark / Dreibrunnenpark  |
|    |   |
|   |    |
| Lage<br>Größe<br>Beschreibung   | Brühlervorstadt, Hochheim – Alfred-Hess-Straße<br>ca. 3,0 ha - davon 2,8 ha (94 %) mit $L_{DE} < 55$ dB(A)<br>Parkanlage zwischen Bergstrom und Walkstrom mit altem Baumbestand und Dreibrunnenquelle |
| Lärmsituation tags / abends<br><br>$L_{DE}$ in dB(A)<br><br><br>— Zwischenintervalle Schrittweite 1 dB(A)<br><br>Maßstab 1:10.000<br> |   |

|   |  |      |  |         |  |         |  |         |  |         |  |         |  |         |  |         |  |         |  |         |  |           |  |
|---|--|------|--|---------|--|---------|--|---------|--|---------|--|---------|--|---------|--|---------|--|---------|--|---------|--|-----------|--|
| <p>6</p>  | <p>Nördliche Geraaue</p>   |      |  |         |  |         |  |         |  |         |  |         |  |         |  |         |  |         |  |         |  |           |  |
|    |    |      |  |         |  |         |  |         |  |         |  |         |  |         |  |         |  |         |  |         |  |           |  |
|   |   |      |  |         |  |         |  |         |  |         |  |         |  |         |  |         |  |         |  |         |  |           |  |
| <p>Lage<br/>         Größe<br/>         Beschreibung</p>  | <p>Gispersleben – Straße der Nationen, Lobensteiner Straße<br/>         ca. 23,2 ha - davon 18,8 ha (81 %) mit <math>L_{DE} &lt; 55</math> dB(A)<br/>         ausgedehnte Grün- und Sportanlagen entlang der Gera südlich und nördlich der Straße der Nationen</p> |      |  |         |  |         |  |         |  |         |  |         |  |         |  |         |  |         |  |         |  |           |  |
| <p>Lärmsituation<br/>         tags / abends</p> <p><math>L_{DE}</math> in dB(A)</p> <table border="1"> <tr><td style="background-color: #c8e6c9;"></td><td>&lt; 35</td></tr> <tr><td style="background-color: #a1c43a;"></td><td>35 - 40</td></tr> <tr><td style="background-color: #8bc34a;"></td><td>40 - 45</td></tr> <tr><td style="background-color: #ffeb3b;"></td><td>45 - 50</td></tr> <tr><td style="background-color: #ffcdd2;"></td><td>50 - 55</td></tr> <tr><td style="background-color: #ffab91;"></td><td>55 - 60</td></tr> <tr><td style="background-color: #ff8a65;"></td><td>60 - 65</td></tr> <tr><td style="background-color: #ff5722;"></td><td>65 - 70</td></tr> <tr><td style="background-color: #e91e63;"></td><td>70 - 75</td></tr> <tr><td style="background-color: #2196f3;"></td><td>75 - 80</td></tr> <tr><td style="background-color: #000000;"></td><td><math>\geq 80</math></td></tr> </table> <p>— Zwischenintervalle Schrittweite 1 dB(A)</p> <p>Maßstab 1:10.000<br/>         0 50 100 200 m</p> |  | < 35 |  | 35 - 40 |  | 40 - 45 |  | 45 - 50 |  | 50 - 55 |  | 55 - 60 |  | 60 - 65 |  | 65 - 70 |  | 70 - 75 |  | 75 - 80 |  | $\geq 80$ |  |
|   | < 35   |      |  |         |  |         |  |         |  |         |  |         |  |         |  |         |  |         |  |         |  |           |  |
|   | 35 - 40  |      |  |         |  |         |  |         |  |         |  |         |  |         |  |         |  |         |  |         |  |           |  |
|   | 40 - 45  |      |  |         |  |         |  |         |  |         |  |         |  |         |  |         |  |         |  |         |  |           |  |
|   | 45 - 50  |      |  |         |  |         |  |         |  |         |  |         |  |         |  |         |  |         |  |         |  |           |  |
|   | 50 - 55  |      |  |         |  |         |  |         |  |         |  |         |  |         |  |         |  |         |  |         |  |           |  |
|   | 55 - 60  |      |  |         |  |         |  |         |  |         |  |         |  |         |  |         |  |         |  |         |  |           |  |
|   | 60 - 65  |      |  |         |  |         |  |         |  |         |  |         |  |         |  |         |  |         |  |         |  |           |  |
|   | 65 - 70  |      |  |         |  |         |  |         |  |         |  |         |  |         |  |         |  |         |  |         |  |           |  |
|   | 70 - 75  |      |  |         |  |         |  |         |  |         |  |         |  |         |  |         |  |         |  |         |  |           |  |
|   | 75 - 80  |      |  |         |  |         |  |         |  |         |  |         |  |         |  |         |  |         |  |         |  |           |  |
|   | $\geq 80$  |      |  |         |  |         |  |         |  |         |  |         |  |         |  |         |  |         |  |         |  |           |  |

|  |  |
|--|--|
| 7  | Nordpark   |
|   |    |
|    |   |
| Lage<br>Größe<br>Beschreibung  | Andreasvorstadt – Auenstraße, Nettelbeckufer<br>ca. 12 ha - davon 8,2 ha (68 %) mit $L_{DE} < 55$ dB(A)<br>große weiträumige Parkanlage mit großzügigen Wiesenflächen und<br>Erholungsmöglichkeiten,<br>Freizeitlärm (Nordbad ...) |
| Lärmsituation<br>tags / abends<br><br>$L_{DE}$ in dB(A)<br><br> <ul style="list-style-type: none"> <li>&lt; 35</li> <li>35 - 40</li> <li>40 - 45</li> <li>45 - 50</li> <li>50 - 55</li> <li>55 - 60</li> <li>60 - 65</li> <li>65 - 70</li> <li>70 - 75</li> <li>75 - 80</li> <li><math>\geq 80</math></li> </ul> — Zwischenintervalle<br>Schrittweite<br>1 dB(A)<br><br>Maßstab 1:10.000<br> |    |

|  |   |
|--|---|
| <b>8</b>   | <b>Südpark</b>  |
|   |   |
|    |    |
| Lage<br>Größe<br>Beschreibung  | Löbervorstadt – Friedrich-Ebert-Straße, Mozartallee<br>ca. 9,2 ha - davon 5,3 ha (58 %) mit $L_{DE} < 55$ dB(A)<br>weiträumige Parkanlage mit altem Baumbestand sowie Erholungs- und<br>Freizeitmöglichkeiten |
| Lärmsituation<br>tags / abends<br><br>$L_{DE}$ in dB(A)<br><br><br>— Zwischenintervalle<br>Schrittweite<br>1 dB(A)<br><br>Maßstab 1:10.000<br> |   |



|  |   |
|--|---|
| <b>9</b>   | <b>Venedig</b>  |
|   |   |
|  |    |
| Lage<br>Größe<br>Beschreibung  | Altstadt – Schlüterstraße, Moritzstraße<br>ca. 1,8 ha - davon 1,6 ha (91 %) mit $L_{DE} < 55$ dB(A)<br>inselartige, großzügige, innerstädtische Parkanlage zwischen den Nebenarmen der Gera mit Brücken |
| Lärmsituation<br>tags / abends   |   |