

Satzung zur Teilaufhebung des Sanierungsgebiets "Andreasviertel – Teilbereich Nord" (TAS 003)

Fotodokumentation



Impressum



Herausgeber

Landeshauptstadt Erfurt
Stadtverwaltung

Redaktion

Amt für Stadtentwicklung
und Stadtplanung
Warsbergstraße 3
99092 Erfurt
Tel. 0361 655-3901
Fax 0361 655-3909

Bearbeitung



Regionalbüro Weimar
Erfurter Straße 11
99423 Weimar
Tel. 03643 5414 0
Fax 03643 5414 54

Fotos

Stadtarchiv Erfurt
DSK Weimar
siehe Abbildungsverzeichnis

Redaktionsschluss

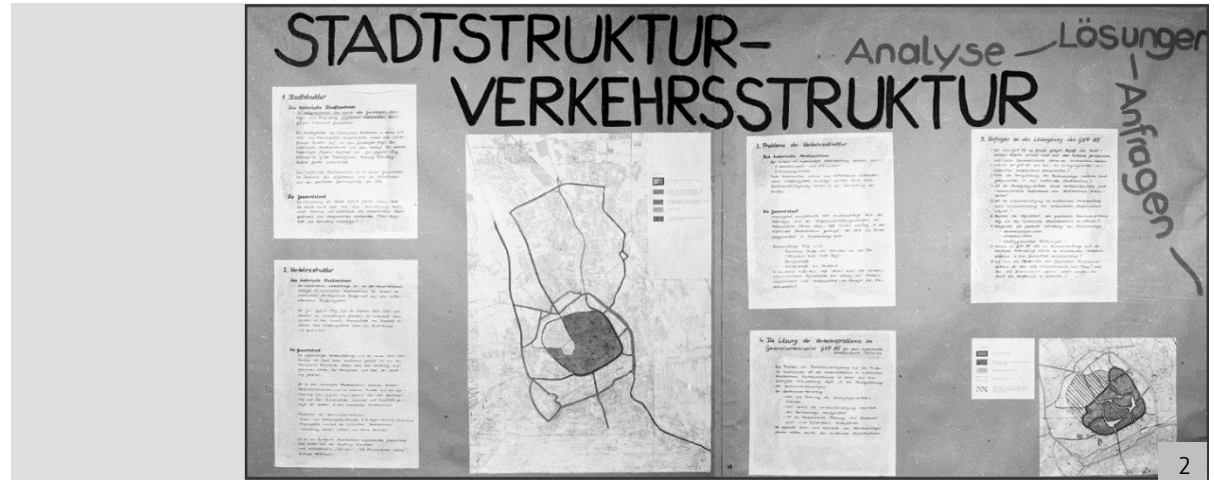
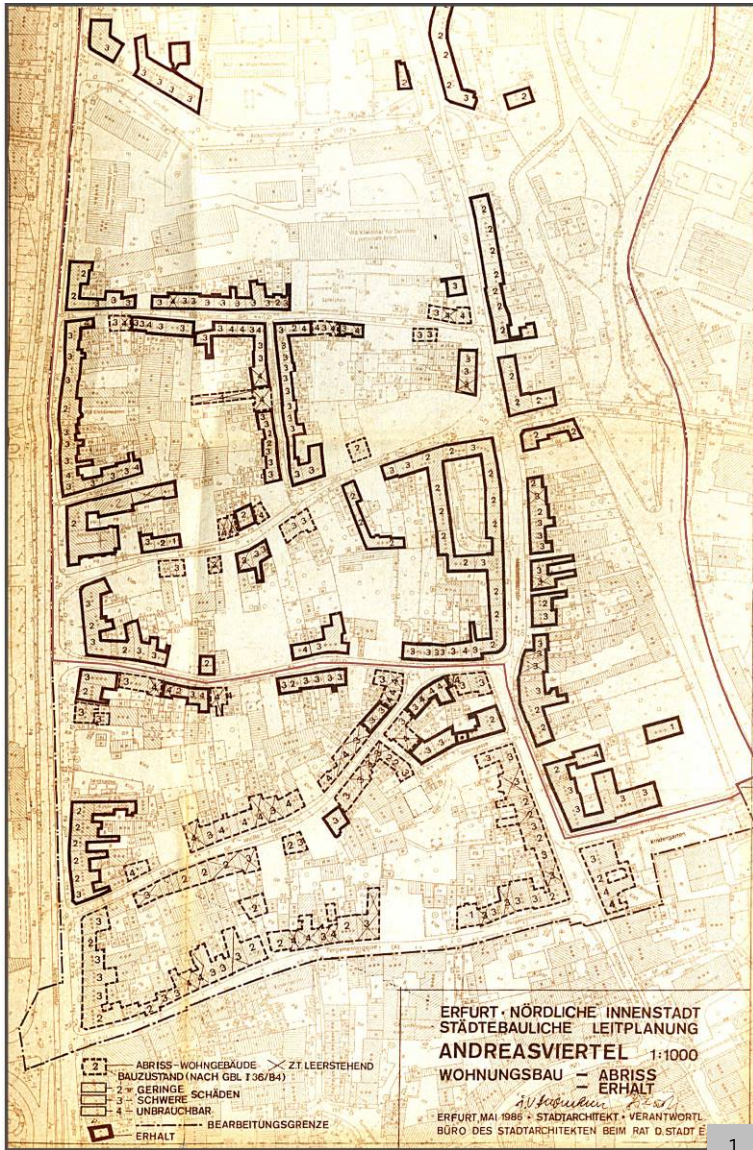
31.10.2019

Ausgangssituation

Leitplanung mit Einzeichnung der Schadensklassen der Gebäude und Umrisse der abzureißenden und zu erhaltenden Häuser, in Rot Nordbereich 05/1986 (oben links).

„Verkehrsgerechte Stadt, stadtgerechter Verkehr“ Ausstellungstafel Stadt- und Verkehrsstruktur, Michaeliskirche 1987 (oben rechts).

Modell der Andreasstraße zeigt Ziel der städtebaulichen Entwicklung der 1980er Jahre, Blick zum Juri-Gagarin-Ring (rechts).



Ausgangssituation / Bürgerproteste

Menschenkette als Bürgerwall zum Schutz der Altstadt (Demonstranten am Juri-Gagarin-Ring) 12/1989 (links).
Teilnehmerplakette der Aktion vom 10.12.1989 (rechts).



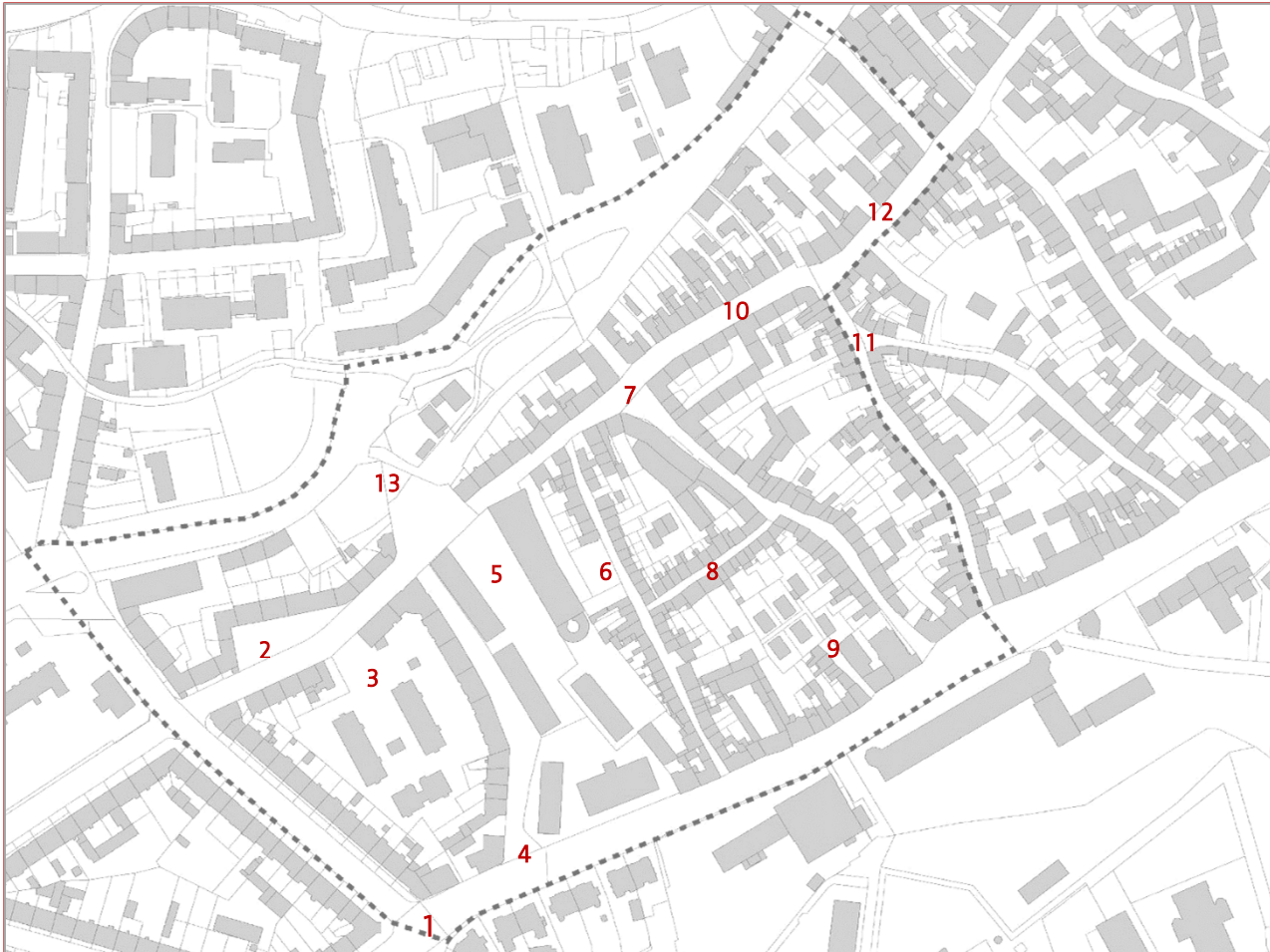
4



5

Inhaltsverzeichnis

Bildstationen



- 1 Moritzwallstraße
- 2 Moritzstraße Nord
- 3 Vor dem Moritztor
- 4 Große Ackerhofgasse
- 5 Ackerhofsareal / Kornhofspeicher
- 6 Glockengasse
- 7 Webergasse
- 8 Glockenquergasse
- 9 Kleine Ackerhofgasse
- 10 Moritzstraße
- 11 Marbacher Gasse
- 12 Michaelisstraße
- 13 Klein Venedig

Luftbild

Übersicht Blockstruktur 1994



1 Die nördliche Grenze des Andreasviertels - Moritzwallstraße

Blick von der Blumenstraße zum Kreuzungsbereich 1980 (oben) und 2019 (unten).



8



9

2 Die nördliche Moritzstraße (Ecke Schlüterstraße)

Der Gebäudekomplex 1983 (oben links) und in den 1940er Jahren (oben Mitte und rechts).
Moritzstraße 18-20, 2019 (unten).



3 Vor dem Moritztor

Ehemals gewerblich genutztes Gelände (Technische Gebäudeausrüstung Weimar, Bauunternehmer Gottfried Rothe, Malerbetrieb) im Hintergrund zu sehen ist die Rückseite der Häuser der Moritzwallstraße und der Andreasstraße, ca. 1991 (oben links).

Nach Abbruch der Anlagen und in Vorbereitung der Bautätigkeit arbeiten hier Bodendenkmalpfleger, 1997 (oben rechts).

Straßenansicht Moritzstraße 13/14 (unten links), Luftbild der Wohnanlage Vor dem Moritztor nach Fertigstellung 2002 (unten rechts).



14



15



16




17

4 Große Ackerhofsgasse (Andreasstraße)

Blick über die Andreasstraße zur Großen Ackerhofsgasse, 1990 (oben links) und 2019 (unten links).

Blockinnenbereich mit dem Ackerhof ca. 1991 (oben rechts) und straßenseitige Ansicht Große Ackerhofsgasse mit Neubebauung 2019 (unten rechts).



18



19



20



21

4 Große Ackerhofgasse (Andreasstraße)

Blick in die Andreasstraße mit dem Andreashof (links), im Hintergrund die Neubebauung in der Großen Ackerhofgasse und Kornhofspeicher (Mitte), davor die Glockenquergasse, im Vordergrund die Neubebauung in der Kleinen Ackerhofgasse, rechts die Webergasse (2019).



4 Große Ackerhofsgasse

Einstige und neue Bebauung Ackerhofgasse 11-13 ca. 1991 (oben links) und 2019 (unten links).
Eingang (Tor) mit Sichtachse zum Kornhofspeicher, ca. 1991 (oben rechts) und 2019 (unten rechts).



5 Ackerhofsareal

Einstige Bebauung und Nutzung des Geländes, Nebenanlagen und Garagen, Gewerbeflächen Anfang der 1990er Jahre. Ansichten aus dem Blockinnenbereich (rechts), der Andreasspeicher mit Andreasstraße (unten links).



29



30



28



31

5 Ackerhofsareal - Kornhofspeicher

Einstige und neue Nutzung des Kornhauses (ehem. Königliches Proviantamt), Umnutzung als Parkhaus.
Anfang der 1990er Jahre (oben links), mit angebauter Spindel 2019 (oben rechts).
Freiraumgestaltung des Blockinnenbereichs, im Hintergrund die Moritzstraße, 2019 (unten).



5 Ackerhofsareal - Kornhofspeicher

Einstige und neue Nutzung des Kornhauses (ehem. Königliches Proviantamt), Umnutzung als Parkhaus.
Moritzstraße 11/12 mit Kornspeicher 1993 (links) und Parkhauseinfahrt 2019 (Mitte).
Innere Konstruktion 1994 (oben rechts) und nach Sanierung (unten rechts).



35



37



36



38

5 Ackerhofsareal - Kornhofspeicher


Blick auf den Großen Ackerhof 1985 (oben links) und 2019 mit der Neubebauung entlang der Großen Ackerhofsgasse (unten links).
Blick zur Moritzstraße 1985 (oben rechts) und 2019 mit der Neubebauung Lückenschluss Webergasse 16-19 (unten rechts).



6 Glockengasse



Blick von der Glockengasse zur Andreasstraße 1992 (oben links) und 2019 (unten links).

Ansicht des unsanierten Hauses Glockengasse 55 ca. 1990 (Mitte) und nach Sanierung 2019 (rechts).



6 Glockengasse

Glockengasse 35-37 1989 (oben links) und 2019 (unten links), gesehen vom Spielplatz.
Spielplatz in der Baulücke zu Beginn der 1990er Jahre (oben rechts) und nach Umgestaltung 2019 (unten rechts).



7 Block Glockengasse/ Moritzstraße/ Webergasse/ Teilbereich Webergasse 13-19

Zustand vor der Sanierung, Anfang der 1990er Jahre.

Blick entlang der Webergasse, im Hintergrund die Moritzstraße (oben rechts), der Ackerhof (Mitte rechts) und die Bebauung der Andreasstraße (unten rechts).



7 Block Glockengasse/ Moritzstraße/ Webergasse/ Teilbereich Webergasse 13-19

Luftbild nach der Sanierung, ca. 2017 (links).

Eckgebäude Moritzstraße/ Webergasse, Lückenschluss durch Neubebauung (oben rechts und Mitte).

Blick auf die Webergasse, im Hintergrund kreuzt die Moritzstraße 2019 (unten rechts).



55



56



57



58

7 Webergasse

Blick in die Webergasse, rechts zweigt die Glockenquergasse ab 1989 (oben links) und 2019 (Mitte links) mit Neubebauung Lückenschluss und Einfahrt Tiefgarage (unten links).
Blick zu den Häusern der Webergasse 7-9 1990 (rechts oben) und mit Neubebauung 2019 (unten rechts).



8 Glockenquergasse

Blick durch die Glockenquergasse Richtung Glockengasse 1990 (links), sowie 2019 (Mitte).
Blick von der Glockengasse in die Glockenquergasse (oben rechts).
Blick von der Glockenquergasse zur Webergasse (unten rechts).



9 Andreasstraße – Kleine Ackerhofgasse

Blick von der Andreasstraße in die Kleine Ackerhofgasse, 1983 (oben links) und 2019 (unten links).

Blick auf die Neubebauung in der Kleinen Ackerhofgasse, im Hintergrund die Glockenquergasse und der Kornhofspeicher 2019 (rechts).



68



69




70

9 Andreasstraße – Webergasse

Blick von der Andreasstraße in die Webergasse 1983 (oben links) und 2019 (unten links).

Blick von der Webergasse in die Andreasstraße mit Andreasturm 2019 (oben rechts).

Blick entlang der Webergasse (Nr.48/47), links schließt die Andreasmairie an, 2019 (unten rechts).



10 Moritzstraße und Moritzhof

Blick auf die Moritzstraße im Vordergrund Marbacher Gasse, im Hintergrund der Ackerhof 1990 (oben links) und nach der Sanierung 2019 (unten links).
Blick in die Moritzstraße, Webergasse mit Durchgang Moritzhof 1989 (oben rechts) und Neubebauung entlang der Webergasse 2019 (unten rechts).



10 Moritzstraße – Ziegengasse

Michaelisstraße 26/27 und Moritzstraße 43/44 1992 (oben links und Mitte) 1992 und 2019 mit Neubebauung der Ziegengasse im Hintergrund (unten links).
Blick zur Moritzstraße, Reste der ehem. Häuser in der Ziegengasse 1995 (oben rechts) Blick entlang der Ziegengasse, Neubebauung 2019 (unten rechts).



11 Die südliche Gebietsgrenze – Marbacher Gasse

Blick in die Marbacher Gasse, im Hintergrund die Bebauung der Andreasstraße und des Petersbergs 1990 (oben links) und 2019 (oben rechts).

Blick in die Marbacher Gasse, im Hintergrund der Kornhofspeicher 1990 (unten links) und mit Neubebauung entlang der Großen Ackerhofgasse 2019 (unten rechts).



84



86



85

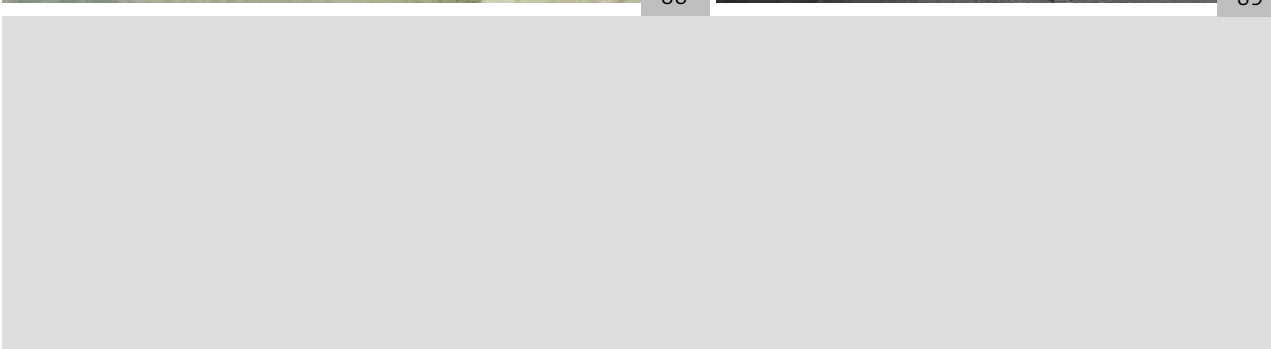


87

11 Marbacher Gasse

Blick entlang der Marbacher Gasse, links zweigt die Weiße Gasse ab ca. 1991 (links) und 2019 (Mitte).


Blick von der Marbacher Gasse 43/44/45 in die Andreasstraße 1989 (oben rechts) und die Gasse 2019 (unten rechts).



11 Marbacher Gasse (Andreasstraße)

Blick entlang der Marbacher Gasse in die Andreasstraße 1989 (oben links) und 2019 (unten links).

Blick von der Andreasstraße (Nr. 16-19) in die Marbacher Gasse 1989 (oben rechts) und 2019 (unten rechts).



12 Michaelisstraße (Nord) / Augustinerstraße

Blick auf die Michaelisstraße 30 und 31 Ende der 1980er Jahre (links) und 2019 (rechts).



96



97

12 Michaelisstraße (Nord)/ Augustinerstraße

Blick von der Lehmannsbrücke (Augustinerstraße) zur Georgenbursa (oben links), im Vordergrund die Lehmannsbrücke (oben rechts), Zustand vor der Sanierung ca. 1990.

Blick zur Georgenbursa, Blockinnenbereich Augustinerstraße 26-28 (unten links).

Blick von der sanierten Lehmannsbrücke zu den Neubauten der Augustinerstraße. Die Georgenbursa befindet sich nun im Blockinnenbereich, 2019 (unten links).



13 Freiraum Kleinvenedig

Blick vom Promenadenweg entlang der Schmalen Gera zu den Gebäuden der Steinstraße ca. 1989 (oben links).

Blick vom Promenadenweg in die Weidengasse mit Schulgebäude ca. 1989 (unten links).

Luftbild Parkanlage Kleinvenedig 2019, links Straße Venedig Abzweig Moritzstraße, rechts Weidengasse, die Amploniusstraße führt zur Schlüterstraße (rechts).



13 Freiraum Kleinvenedig

Freiraumgestaltung mit Wegeverbindung im Venedig und neu geformten Inseln sowie Sitzstufen an der Schmalen Gera, 2019 (oben und unten links).
Amploniusstraße mit neu geschaffener Brückenverbindung über die Schmale Gera, Sitzstufen am Wasser, Pavillon mit Platz und Festwiese, 2019 (oben und unten rechts).



Abbildungsverzeichnis:

Amt für Stadtentwicklung und Stadtplanung: Wimpel 4 (Seite 5); Luftbild 84 (Seite 25)

DSK Erfurt/ Weimar: Karte 6 (Seite 5); Bild 9 (Seite 7); Bild 13,14 (Seite 8,9); Bild 16 (Seite 9); Bild 19 – 21 (Seite 10); Panorama 22 (Seite 11); Bild 23 – 26 (Seite 12); Luftbild 27, Bild 28 - 34 (Seite 13, 14); Bild 37,38 (Seite 15); Luftbild 41,42 (Seite 16); Bild 45,46 (Seite 17); Bild 48-50 (Seite 18); Luftbild 51, Bild 52-54 (Seite 19); Bilder 56-58 (Seite 20); Bild 61-67 (Seite 21,22); Bild 69,70 (Seite 23); Bild 72-74 (Seite 24); Bild 77,78 (Seite 25); Bild 82,83 (Seite 26); Luftbild 86,87 (Seite 27), Bild 88-90 (Seite 28); Bild 94,95 (Seite 29); Bild 97 (Seite 30); Bild 100,101 (Seite 31); Luftbild 104-106; Bild 107-108 (Seite 32,33)

Google Maps 2019/ Google LLC: Luftbild 55 (Seite 20)

Planungsbüro Gretz Generalplanung und Baubetreuung, Erfurt: Bild 17 (Seite 9)

Stadtarchiv Erfurt: Luftbild Deckblatt; Karte 1, Bild 2-4 (Seite 3,4); Luftbild 7 (Seite 6); Bild 8 (Seite 7); Bild 10-12 (Seite 8); Bild 15 (Seite 9); Bild 18 (Seite 10); Bild 35,36 (Seite 15); Luftbild 39,40 (Seite 16); Bild 43,44 (Seite 17); Bild 47 (Seite 18); 59,60 (Seite 21); Bild 68 (Seite 23); Bild 71 (Seite 24); Luftbild 75,76 (Seite 25); Bild 79-81 (Seite 26); Luftbild 84,85 (Seite 27); Bild 91 (Seite 28); Bild 92,93 (Seite 29); Bild 96 (Seite 30); Bild 98,99 (Seite 31); Bild 102,103 (Seite 32)