



















Legende

-  Geltungsbereich
-  Gebäude
-  Gebäude Bestand
-  Freizeit / Spielen / Grillen
-  Schotterrasen
-  Rasengittersteine
-  Schotterdecke (Bodenbelastung zugunsten der Feuerwehr von mind. 16 t - außer Stichstraßen)
-  Ökopflaster (im Zufahrtsbereich der Feuerwehr Bodenbelastung von mind. 16 t)
-  Flurstücksgrenze / Flurstücksnummer
-  Hecke
-  Baum
-  Höhenangabe
-  Nummerierung Standplätze Wohnmobile, davon 9 kleinere für Camper
-  Nummerierung Standplätze Caravans/Wohnanhänger inkl. Zugfahrzeug (PKW)
-  Stromanschluss mit Leitungsverlauf
-  Wasseranschluss mit Leitungsverlauf

Die Übereinstimmung des textlichen und zeichnerischen Inhalts dieses Vorhaben- und Erschließungsplans mit dem Willen der Landeshauptstadt Erfurt sowie die Einhaltung des gesetzlich vorgeschriebenen Verfahrens zur Aufstellung des vorhabenbezogenen Bebauungsplans werden bekundet.

Ausfertigung

Erfurt, den

Landeshauptstadt Erfurt
A. Bausewein
Oberbürgermeister

Vorhaben- und Erschließungsplan
„Caravan- und Campingplatz Erfurt-Dittelstedt“
zum vorhabenbezogenen Bebauungsplan DIT 673
„Caravan- und Campingplatz Erfurt Dittelstedt“