




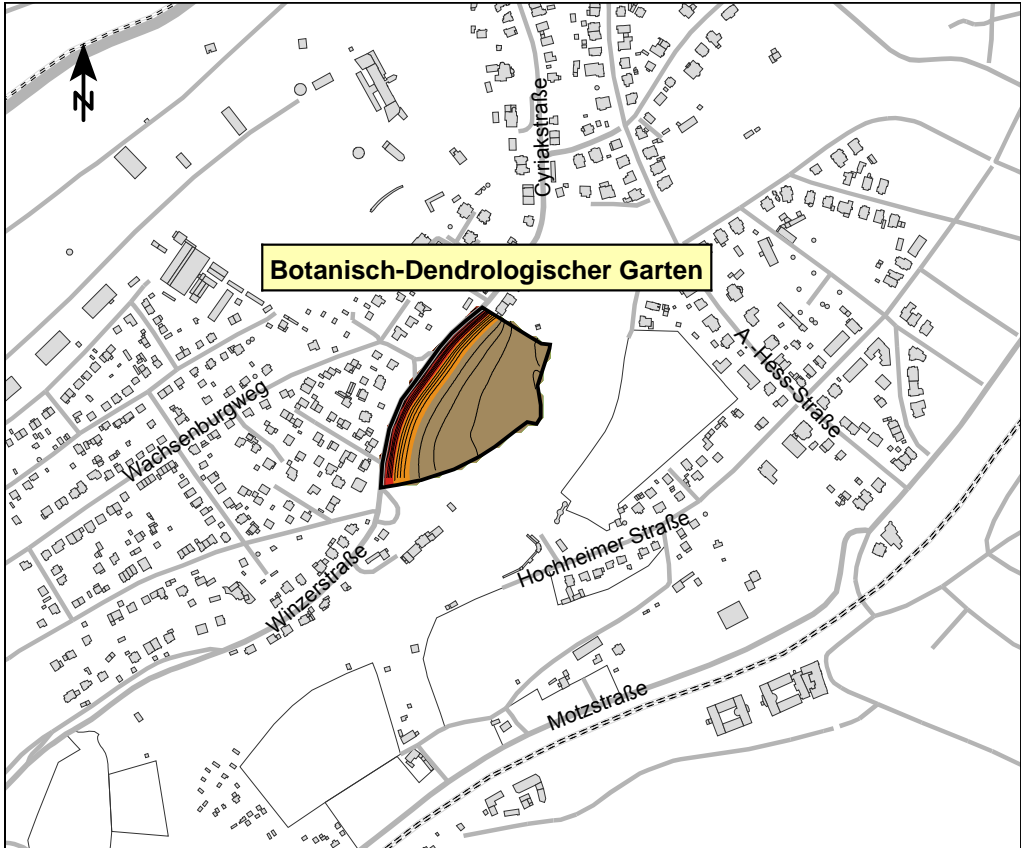





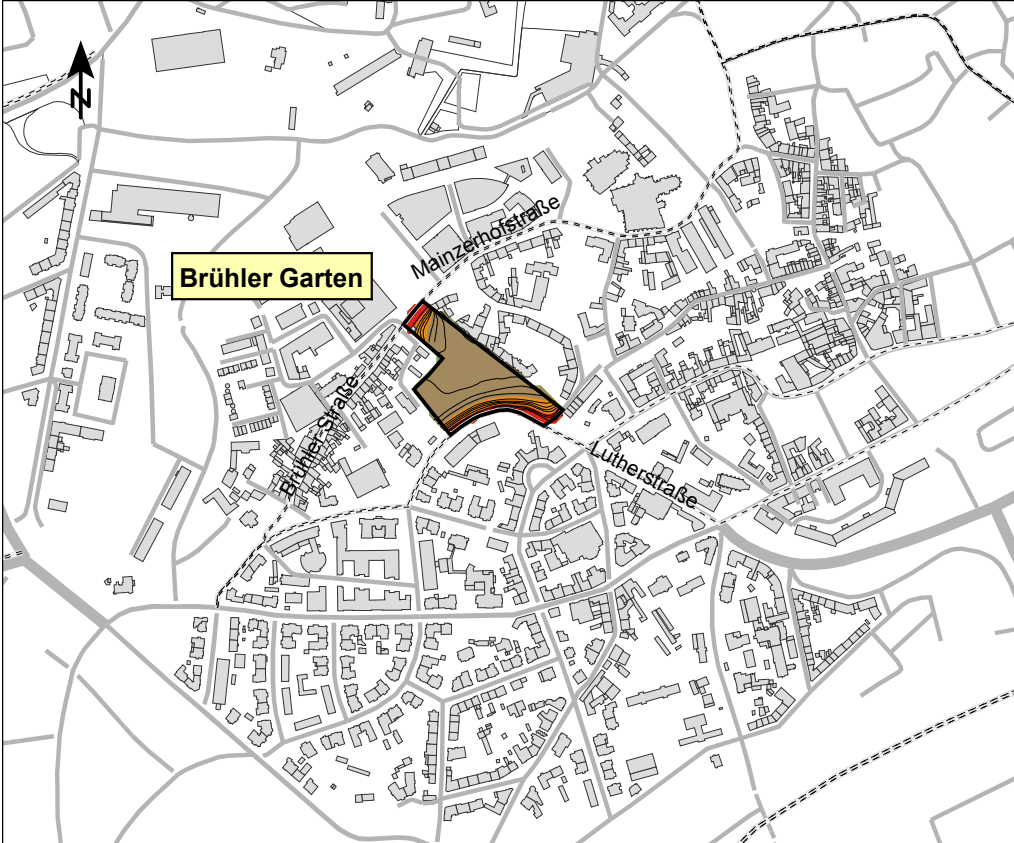






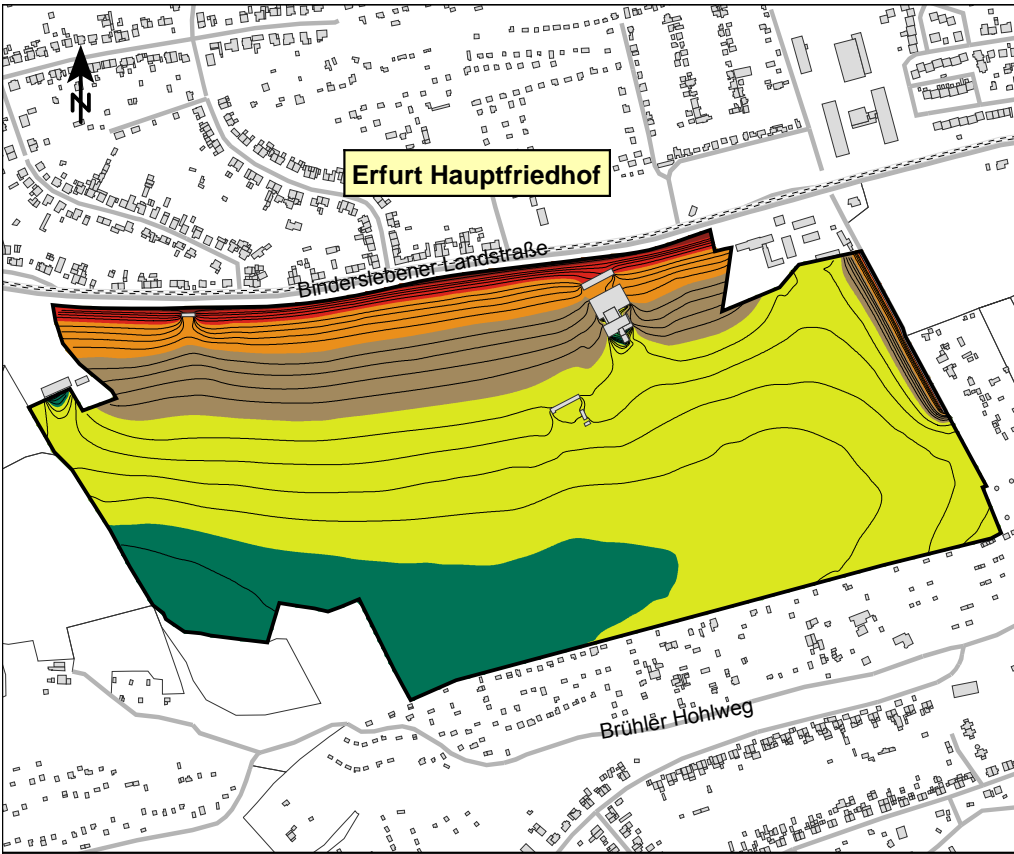





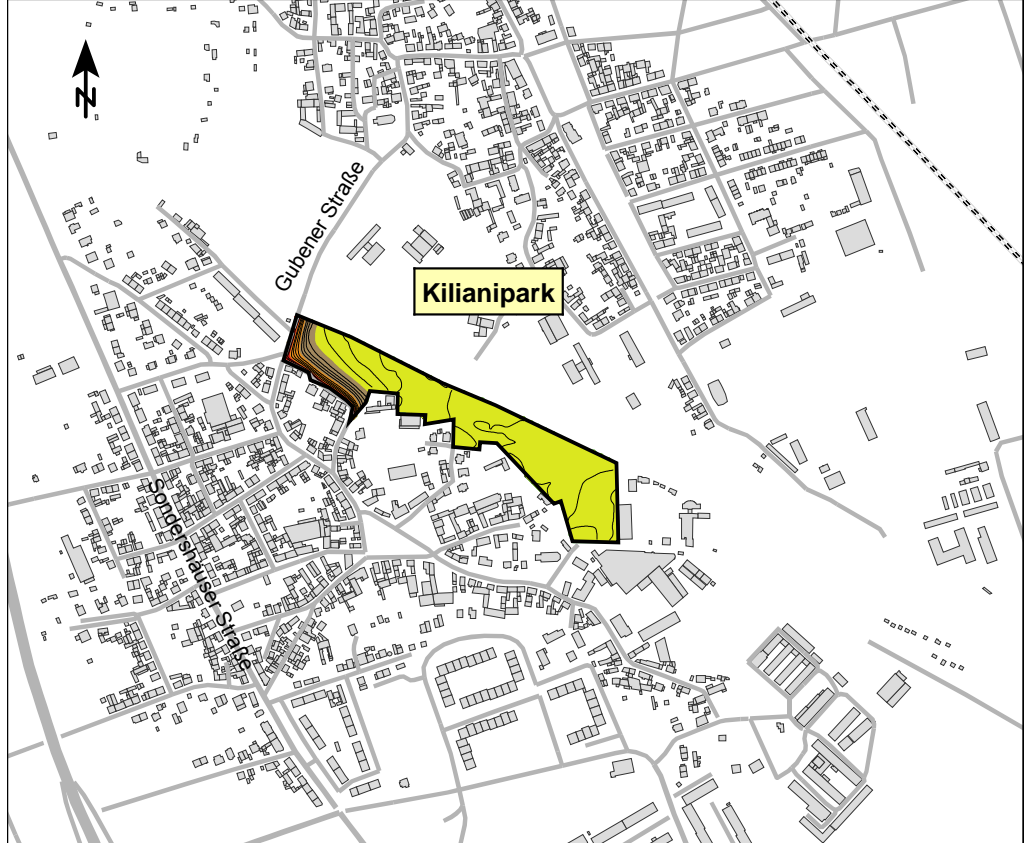






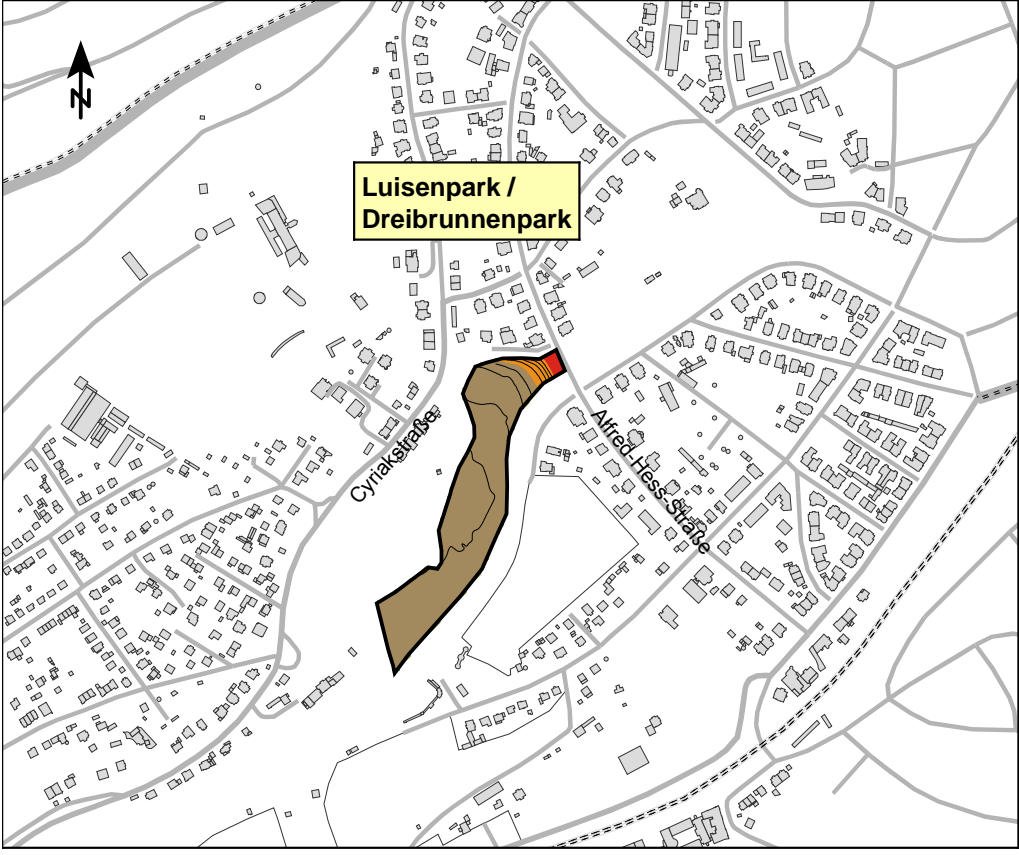






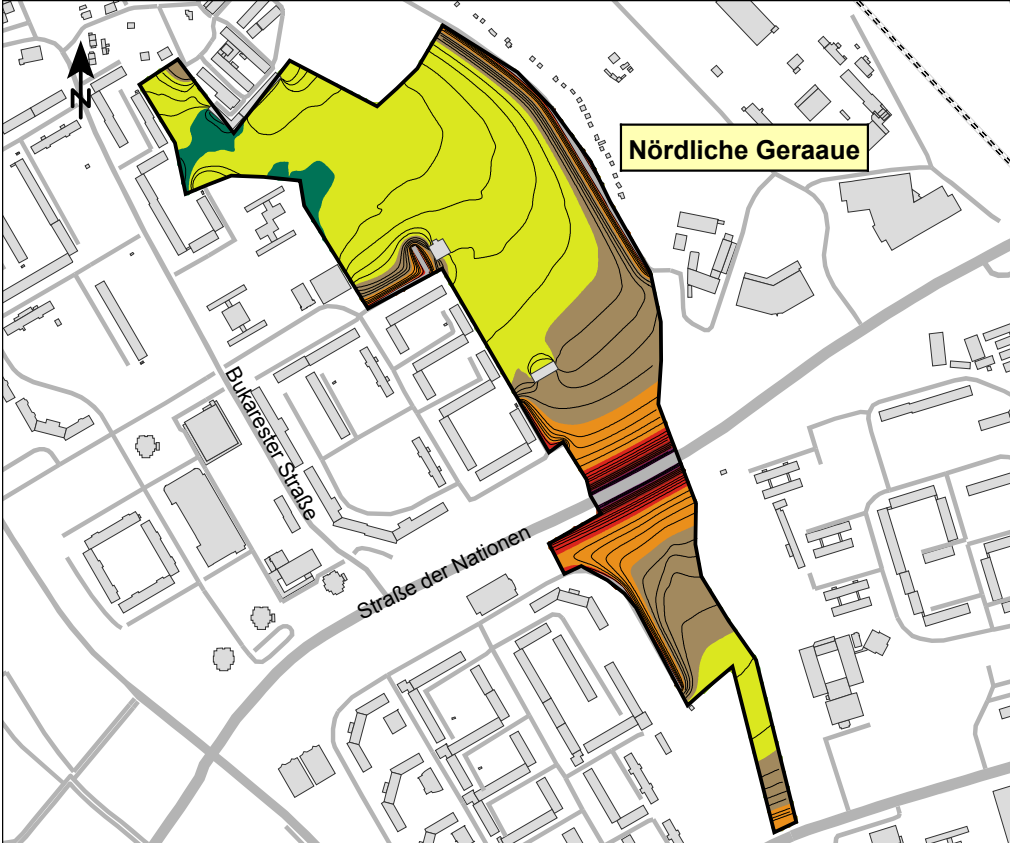
1	Botanisch-Dendrologischer Garten																							
																								
																								
<p>Lage Größe Beschreibung</p>	<p>Brühlervorstadt – Cyriakstraße, Winzerstraße ca. 3,2 ha - davon 2,3 ha (71 %) mit $L_{DE} < 55$ dB(A) terrassenförmige Parkanlage zwischen egapark und Luisenpark / Dreibrunnenpark mit vorrangig Rosengewächsen und Staudengruppen, vielfältige Sitz- und Erholungsmöglichkeiten</p>																							
<p>Lärmsituation tags / abends</p> <p>L_{DE} in dB(A)</p> <table border="1" data-bbox="236 1361 411 1704"> <tr><td style="background-color: #c8e6c9;"></td><td>< 35</td></tr> <tr><td style="background-color: #a5d6a7;"></td><td>35 - 40</td></tr> <tr><td style="background-color: #81c784;"></td><td>40 - 45</td></tr> <tr><td style="background-color: #58d68d;"></td><td>45 - 50</td></tr> <tr><td style="background-color: #34c95e;"></td><td>50 - 55</td></tr> <tr><td style="background-color: #1b5e20;"></td><td>55 - 60</td></tr> <tr><td style="background-color: #d32f2f;"></td><td>60 - 65</td></tr> <tr><td style="background-color: #c0392b;"></td><td>65 - 70</td></tr> <tr><td style="background-color: #8e44ad;"></td><td>70 - 75</td></tr> <tr><td style="background-color: #2980b9;"></td><td>75 - 80</td></tr> <tr><td style="background-color: #0070c0;"></td><td>≥ 80</td></tr> </table> <p>— Zwischenintervalle Schrittweite 1 dB(A)</p> <p>Maßstab 1:10.000 </p>		< 35		35 - 40		40 - 45		45 - 50		50 - 55		55 - 60		60 - 65		65 - 70		70 - 75		75 - 80		≥ 80		
	< 35																							
	35 - 40																							
	40 - 45																							
	45 - 50																							
	50 - 55																							
	55 - 60																							
	60 - 65																							
	65 - 70																							
	70 - 75																							
	75 - 80																							
	≥ 80																							





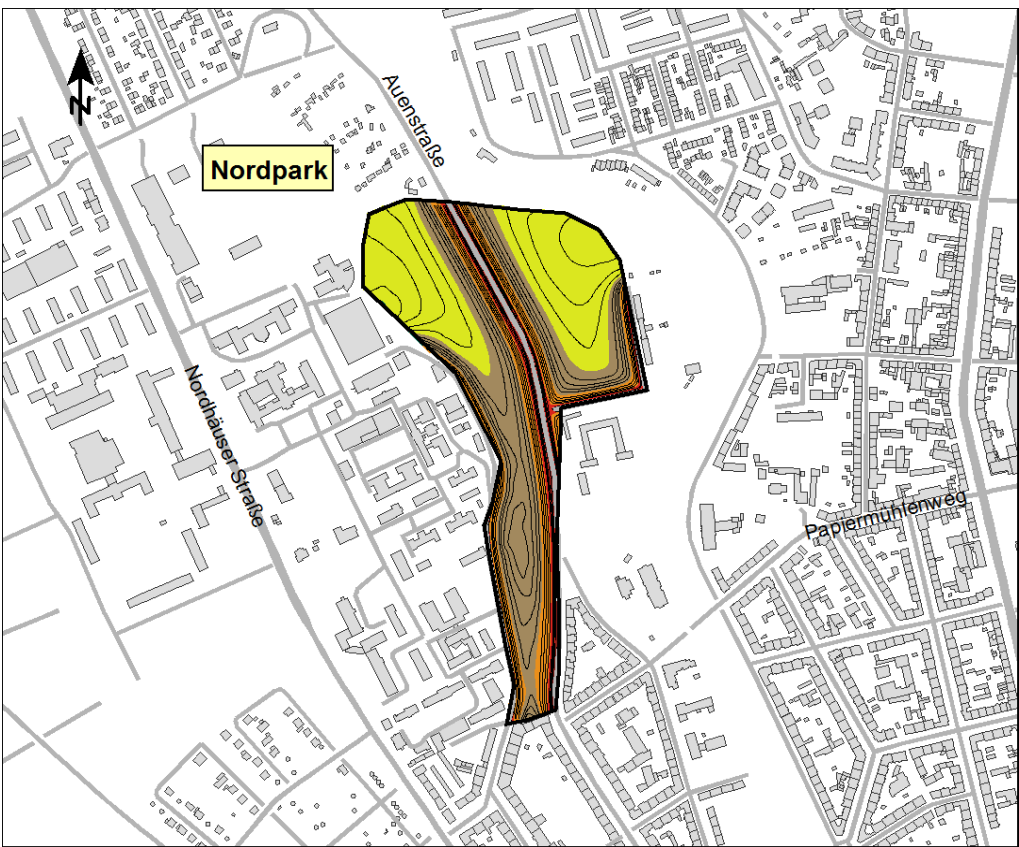
<p>2</p>	<p>Brühler Garten</p>
	
	
<p>Lage Größe Beschreibung</p>	<p>Brühlervorstadt – Mainzerhofplatz, Brühler Straße ca. 1,5 ha - davon 1,1 ha (73 %) mit $L_{DE} < 55$ dB(A) denkmalgeschützte Park- und Gartenanlage mit alter Baumallee, Rasenparterren, Musikmuschel, Pergola und Spielplatz</p>
<p>Lärmsituation tags / abends</p> <p>L_{DE} in dB(A)</p>  <p>— Zwischenintervalle Schrittweite 1 dB(A)</p> <p>Maßstab 1:10.000 0 50 100 200 m</p>	







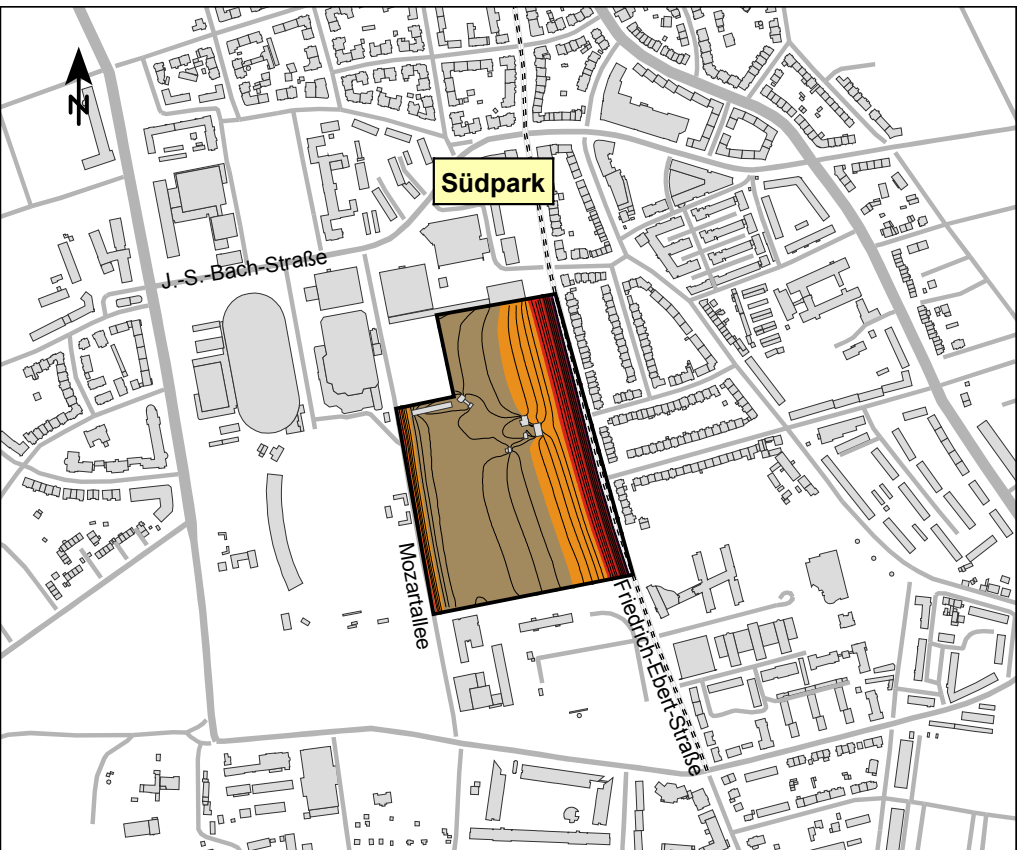
3	Erfurter Hauptfriedhof
	
	
Lage Größe Beschreibung	Brühlervorstadt – südlich Binderslebener Landstraße ca. 57,0 ha - davon 50,7 ha (89 %) mit $L_{DE} < 55$ dB(A) große parkartige Begräbnisstätte mit Alleen
Lärmsituation tags / abends L_{DE} in dB(A)  — Zwischenintervalle Schrittweite 1 dB(A) Maßstab 1:10.000 	






<p>4</p>	<p>Kilianipark</p>
	
	
<p>Lage Größe Beschreibung</p>	<p>Gispersleben – östlich Gubener Straße ca. 3,5 ha - davon 3,3 ha (93 %) mit $L_{DE} < 55$ dB(A) Grün- und Parkanlage mit altem Baumbestand und angrenzendem Abenteuerspielplatz</p>
<p>Lärmsituation tags / abends</p> <p>L_{DE} in dB(A)</p>  <p>— Zwischenintervalle Schrittweite 1 dB(A)</p> <p>Maßstab 1:10.000 0 50 100 200 m</p>	

5	Luisenpark / Dreibrunnepark
	
	
Lage Größe Beschreibung	Brühlervorstadt, Hochheim – Alfred-Hess-Straße ca. 3,0 ha - davon 2,8 ha (94 %) mit $L_{DE} < 55$ dB(A) Parkanlage zwischen Bergstrom und Walkstrom mit altem Baumbestand und Dreibrunnenquelle
Lärmsituation tags / abends L_{DE} in dB(A)  — Zwischenintervalle Schrittweite 1 dB(A) Maßstab 1:10.000 	

<p>6</p>	<p>Nördliche Geraue</p>																						
																							
																							
<p>Lage Größe Beschreibung</p>	<p>Gispersleben – Straße der Nationen, Lobensteiner Straße ca. 23,2 ha - davon 18,8 ha (81 %) mit $L_{DE} < 55$ dB(A) ausgedehnte Grün- und Sportanlagen entlang der Gera südlich und nördlich der Straße der Nationen</p>																						
<p>Lärmsituation tags / abends</p> <p>L_{DE} in dB(A)</p> <table border="1"> <tr><td style="background-color: #c8e6c9;"></td><td>< 35</td></tr> <tr><td style="background-color: #a5d6a7;"></td><td>35 - 40</td></tr> <tr><td style="background-color: #81c784;"></td><td>40 - 45</td></tr> <tr><td style="background-color: #58d68d;"></td><td>45 - 50</td></tr> <tr><td style="background-color: #34c858;"></td><td>50 - 55</td></tr> <tr><td style="background-color: #1b5e20;"></td><td>55 - 60</td></tr> <tr><td style="background-color: #e67e22;"></td><td>60 - 65</td></tr> <tr><td style="background-color: #c0392b;"></td><td>65 - 70</td></tr> <tr><td style="background-color: #8e44ad;"></td><td>70 - 75</td></tr> <tr><td style="background-color: #2980b9;"></td><td>75 - 80</td></tr> <tr><td style="background-color: #000000;"></td><td>≥ 80</td></tr> </table> <p>— Zwischenintervalle Schrittweite 1 dB(A)</p> <p>Maßstab 1:10.000 0 50 100 200 m</p>		< 35		35 - 40		40 - 45		45 - 50		50 - 55		55 - 60		60 - 65		65 - 70		70 - 75		75 - 80		≥ 80	
	< 35																						
	35 - 40																						
	40 - 45																						
	45 - 50																						
	50 - 55																						
	55 - 60																						
	60 - 65																						
	65 - 70																						
	70 - 75																						
	75 - 80																						
	≥ 80																						

7	Nordpark																						
																							
																							
<p>Lage Größe Beschreibung</p>	<p>Andreasvorstadt – Auenstraße, Nettelbeckufer ca. 12 ha - davon 8,2 ha (68 %) mit $L_{DE} < 55$ dB(A) große weiträumige Parkanlage mit großzügigen Wiesenflächen und Erholungsmöglichkeiten, Freizeitlärm (Nordbad ...)</p>																						
<p>Lärmsituation tags / abends</p> <p>L_{DE} in dB(A)</p> <table border="1"> <tr><td style="background-color: #c8e6c9;"></td><td>< 35</td></tr> <tr><td style="background-color: #a5d6a7;"></td><td>35 - 40</td></tr> <tr><td style="background-color: #81c784;"></td><td>40 - 45</td></tr> <tr><td style="background-color: #58d68d;"></td><td>45 - 50</td></tr> <tr><td style="background-color: #34c851;"></td><td>50 - 55</td></tr> <tr><td style="background-color: #1b5e20;"></td><td>55 - 60</td></tr> <tr><td style="background-color: #004d40;"></td><td>60 - 65</td></tr> <tr><td style="background-color: #003366;"></td><td>65 - 70</td></tr> <tr><td style="background-color: #001a7c;"></td><td>70 - 75</td></tr> <tr><td style="background-color: #000080;"></td><td>75 - 80</td></tr> <tr><td style="background-color: #000000;"></td><td>≥ 80</td></tr> </table> <p>— Zwischenintervalle Schrittweite 1 dB(A)</p> <p>Maßstab 1:10.000 0 50 100 200 m</p>		< 35		35 - 40		40 - 45		45 - 50		50 - 55		55 - 60		60 - 65		65 - 70		70 - 75		75 - 80		≥ 80	
	< 35																						
	35 - 40																						
	40 - 45																						
	45 - 50																						
	50 - 55																						
	55 - 60																						
	60 - 65																						
	65 - 70																						
	70 - 75																						
	75 - 80																						
	≥ 80																						

8	Südpark
	
	
<p>Lage Größe Beschreibung</p>	<p>Löbervorstadt – Friedrich-Ebert-Straße, Mozartallee ca. 9,2 ha - davon 5,3 ha (58 %) mit $L_{DE} < 55$ dB(A) weiträumige Parkanlage mit altem Baumbestand sowie Erholungs- und Freizeitmöglichkeiten</p>
<p>Lärmsituation tags / abends</p> <p>L_{DE} in dB(A)</p>  <p>— Zwischenintervalle Schrittweite 1 dB(A)</p> <p>Maßstab 1:10.000 </p>	

<p>9</p>	<p>Venedig</p>
	
	
<p>Lage Größe Beschreibung</p>	<p>Altstadt – Schlüterstraße, Moritzstraße ca. 1,8 ha - davon 1,6 ha (91 %) mit $L_{DE} < 55$ dB(A) inselartige, großzügige, innerstädtische Parkanlage zwischen den Nebenarmen der Gera mit Brücken</p>
<p>Lärmsituation tags / abends</p> <p>L_{DE} in dB(A)</p>  <p>— Zwischenintervalle Schrittweite 1 dB(A)</p> <p>Maßstab 1:10.000 0 50 100 200 m</p>	