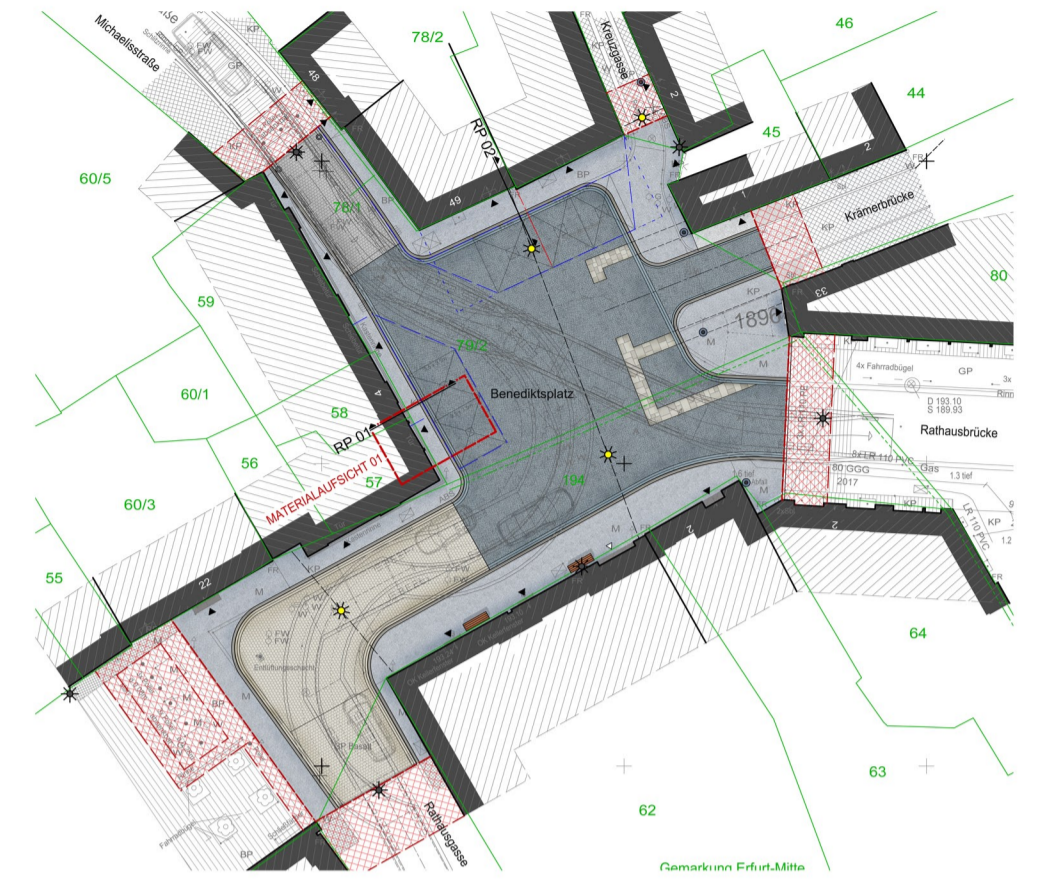


FOTOTÜBERZEICHNUNG / VISUALISIERUNG

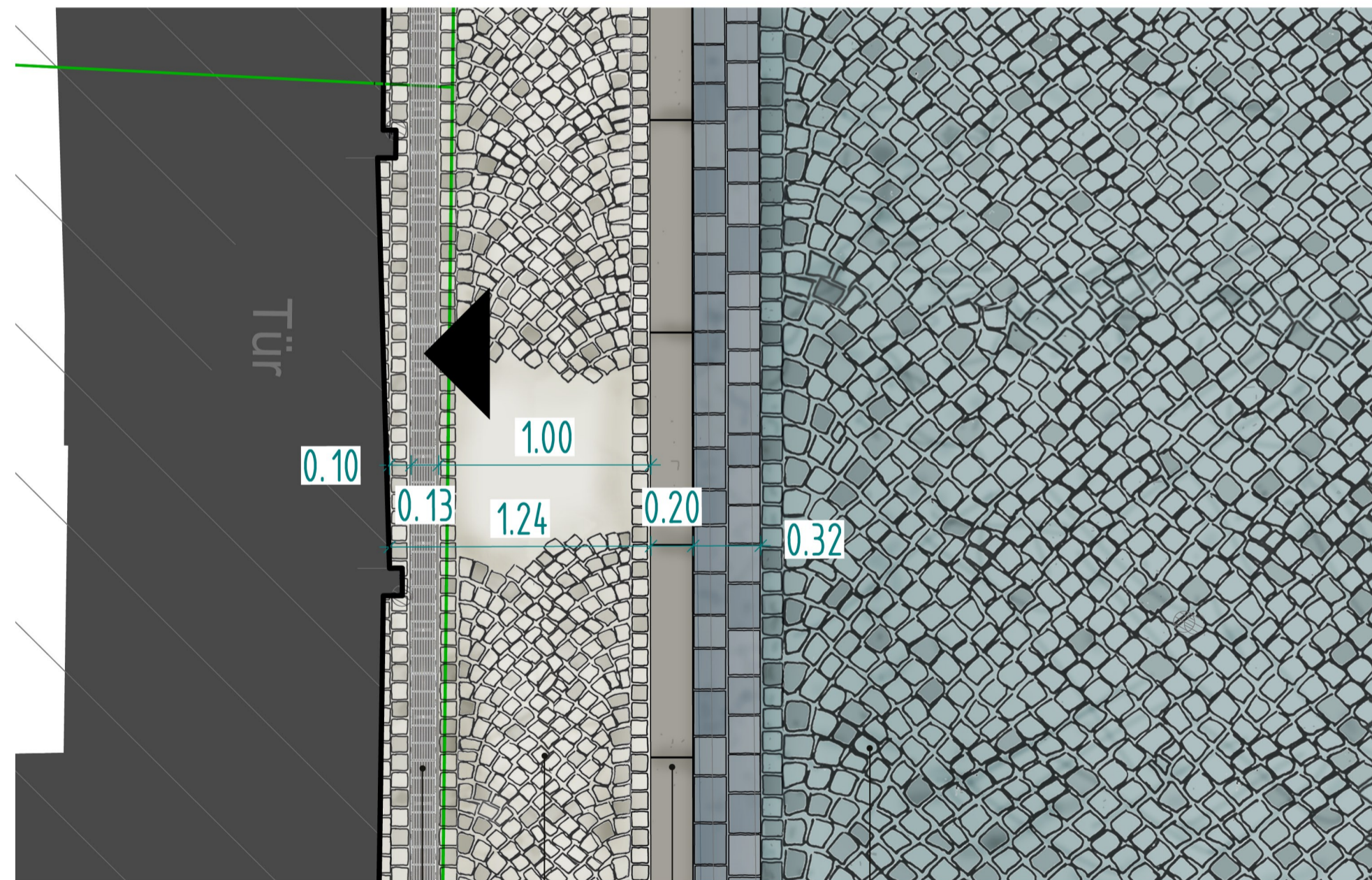
Fotoüberzeichnung zu Lageplan Gestaltung Oberflächen 5.2-1, Blick nach Nordosten Richtung Krämerbrücke



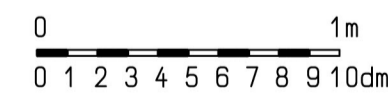
ÜBERSICHTSLAGEPLAN M 1: 500



MATERIALAUFSICHT 01 ZU REGELQUERSCHNITT 01 M 1 : 25



Hinweis für Kleinsteinpflaster Granit:
Aufgrund der z.T. sehr schmalen Haus-
vorfächen/Gehwege ist die Verlegung des
Passé-Verbandes in kaum mehr nur als zwei
Viertelbögen möglich, daher ist die Ausbildung
der seitlichen Anschlüsse generell mit Trapez-/
Schmiegesteinen anstelle der hier gezeichneten
Viertelbögen zu empfehlen!



- Kleinsteinpflaster Basalt im Passé- Verband, Grundformat 9/11 cm, mit bearbeiteter Oberseite (gesägt und geflammt)
- zweizeilige Großsteinrinne aus Basalt
- Bord Granit Breite = 20 cm analog Bestand, Anschlag i.d. R 3,0 cm
- Kleinsteinpflaster Granit im Passé- Verband, Grundformat 8/8 cm, mit bearbeiteter Oberseite (gesägt und gestockt)
- erneuerte Kastenrinne für Gebäude Benediktsplatz Nr. 4

Entwurfsplanung

Planungsbüro Poch + Zänker GmbH Nonnenrain 3 99096 Erfurt		Datum	Zeichen
	bearbeitet:	07/2019	Hi
	gezeichnet:	07/2019	Hi
	geprüft:	07/2019	M. Blau

Nr.	Art der Änderung	Datum	Zeichen

Auftraggeber: Erfurt LANDESHAUPTSTADT THÜRINGEN Stadtverwaltung Tiefbau- und Verkehrsamt Steinplatz 1 99085 Erfurt TEL.: 0361 / 655-0	Unterlage: 16.7 Sonstige Unterlagen Blatt-Nr.: 16.7-1	
Maßnahmebezeichnung: Landeshauptstadt Erfurt - Komplexobjekt Benediktsplatz	Unterlagenbezeichnung: Fotoüberzeichnung/ Visualisierung und Materialaufsicht 01	
TVA-Objekt-Nr.: 66-4073	Projekt-Nr.: 768/17	Maßstab: 1 : 25
aufgestellt, und geprüft: Erfurt, den	bestätigt: Erfurt, den	<div style="border: 1px solid red; padding: 2px; display: inline-block;">Anlage 3 zur DS 1260/19</div>
Tiefbau- und Verkehrsamt Abteilung Bau	prüfende Stelle / Fachabteilung / Fachamt	