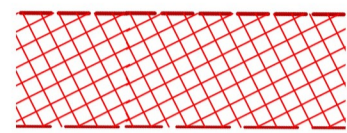


LAGEPLAN GESTALTUNG OBERFLÄCHE M 1 : 200

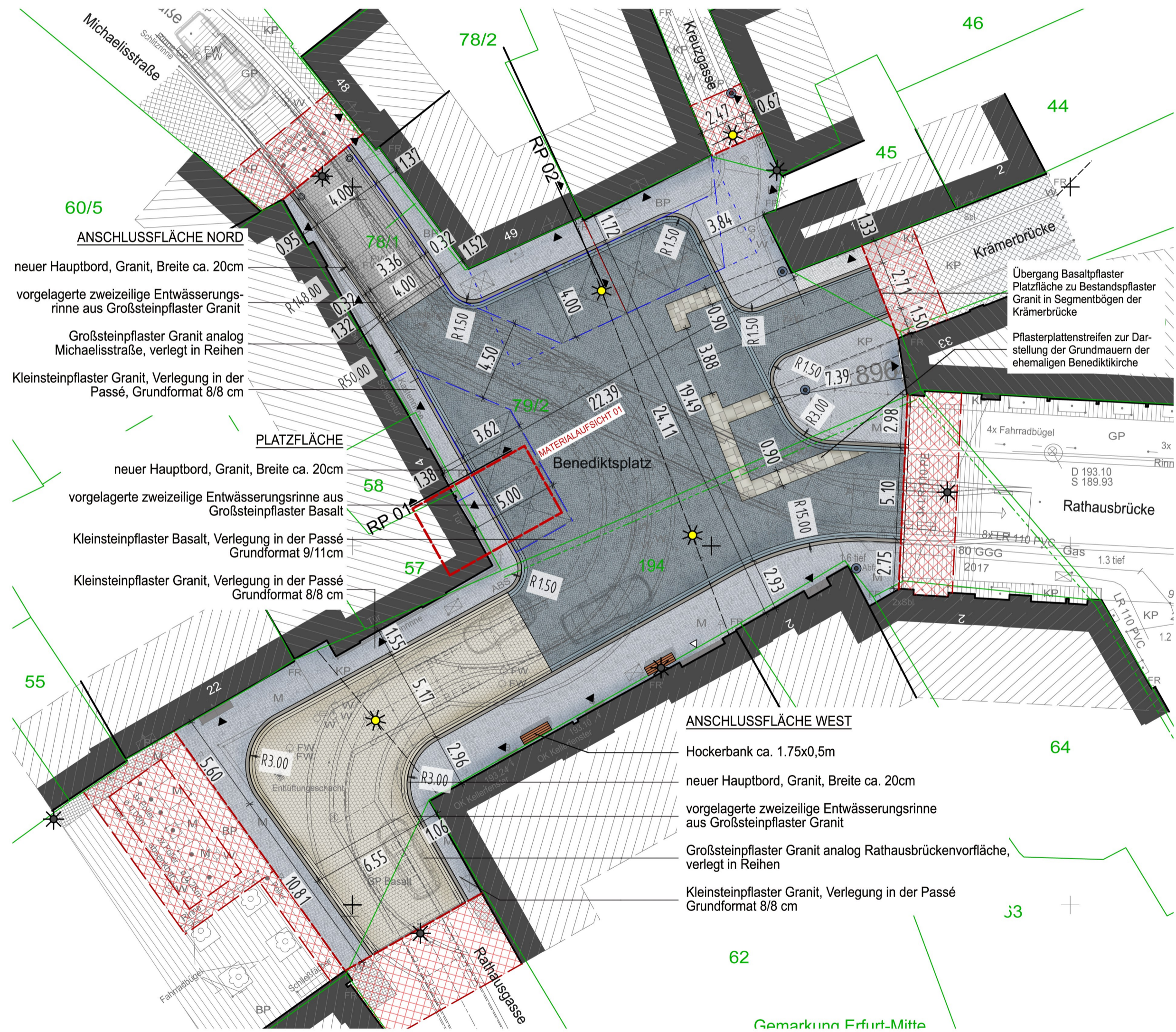
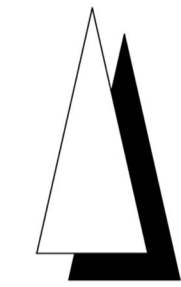
Weiterentwicklung des Lageplans auf Basis der Vorplanung - Varianten II (Übernahme Pflasterflächengestaltung) und Variante IV (Übernahme Bordführung), abweichende Bordführung im östlichen Platzbereich.



Bearbeitungsgrenze grundhafte Erneuerung mit Anpassungsbereich



Markierung Grenze Aussenbewirtschaftung/Sondernutzungszonen



Kurzbeschreibung:

Gestaltung mit Abspannungsbeleuchtung; Kleinsteinpflaster Basalt im Passé-Verband in Platzfläche und Großsteinpflaster Granit in den Anschlussbereichen Richtung Michaelisstraße, Rathausgasse und Rathausbrücke; durchgängige Bordführung am Anschlussbereich Richtung Kreuzgasse; Pflasterung Kreuzgasse geht in Pflaster Hausvorflächen Benediktsplatz über; Bordführung und Fortsetzung des Platzpflasters in Richtung Krämerbrücke zeigt alte Handelsstraßenbeziehung (Via Regia) auf; Darstellung des Grundrisses der ehemaligen Benediktikirche durch Pflasterplattenstreifen aus Naturstein (bevorzugt Kalksteinmaterial, alternativ Granit).

Vermessungsgrundlage: Ingenieurvermessung GEOMET GmbH Julius - König - Straße 4 99085 Erfurt	Höhenbezug: NHN Lagebezug: ETRS89/UTM32 Aufnahme: 12.03 bis 05.04. 2018 Auftrag: 24698
---	---

Alle Maße und Höhenangaben sind in der Örtlichkeit vor Erstellung des Bauwerkes zu überprüfen; ggf. notwendige Korrekturen sind mit der Oberbauleitung / Örtliche Bauüberwachung abzustimmen.

Die Darstellung der Katastergrenzen ist nur informativ und nicht rechtsverbindlich. Grundlage für das Kataster ist die Digitalisierung der Katasterkarte.

Hausanschlüsse: Im Zuge der Baudurchführung sind durch den AN vor Umsetzung Lage und Höhe mit dem Grundstückseigentümer nochmals abzustimmen. Abweichungen sind mit der OBL/ÖBÜ abzuklären. Im Zweifel ist der Anschluss in technisch möglicher Tiefenlage zur Grundstücksgrenze zu führen.

Entwurfsplanung

Planungsbüro Poch + Zänker GmbH Nonnenrain 3 99096 Erfurt		Datum	Zeichen
	bearbeitet:	07/2019	Hi
	gezeichnet:	07/2019	Hi
	geprüft:	07/2019	M. Blau

Nr.	Art der Änderung	Datum	Zeichen

Auftraggeber: Landeshauptstadt THÜRINGEN Stadtverwaltung Tiefbau- und Verkehrsamt Steinplatz 1 99085 Erfurt TEL.: 0361 / 655-0	Unterlage: 5. Lagepläne Blatt-Nr.: 5.2 - 1	
Maßnahmebezeichnung: Landeshauptstadt Erfurt - Komplexobjekt Benediktsplatz	Unterlagenbezeichnung: Lageplan Gestaltung Oberfläche	
TVA-Objekt-Nr.: 66-4073	Projekt-Nr.: 768/17	Maßstab: 1 : 200
aufgestellt, und geprüft: Erfurt, den	bestätigt: Erfurt, den	
Anlage 2 zur DS 1260/19		
Tiefbau- und Verkehrsamt Abteilung Bau	prüfende Stelle / Fachabteilung / Fachamt	