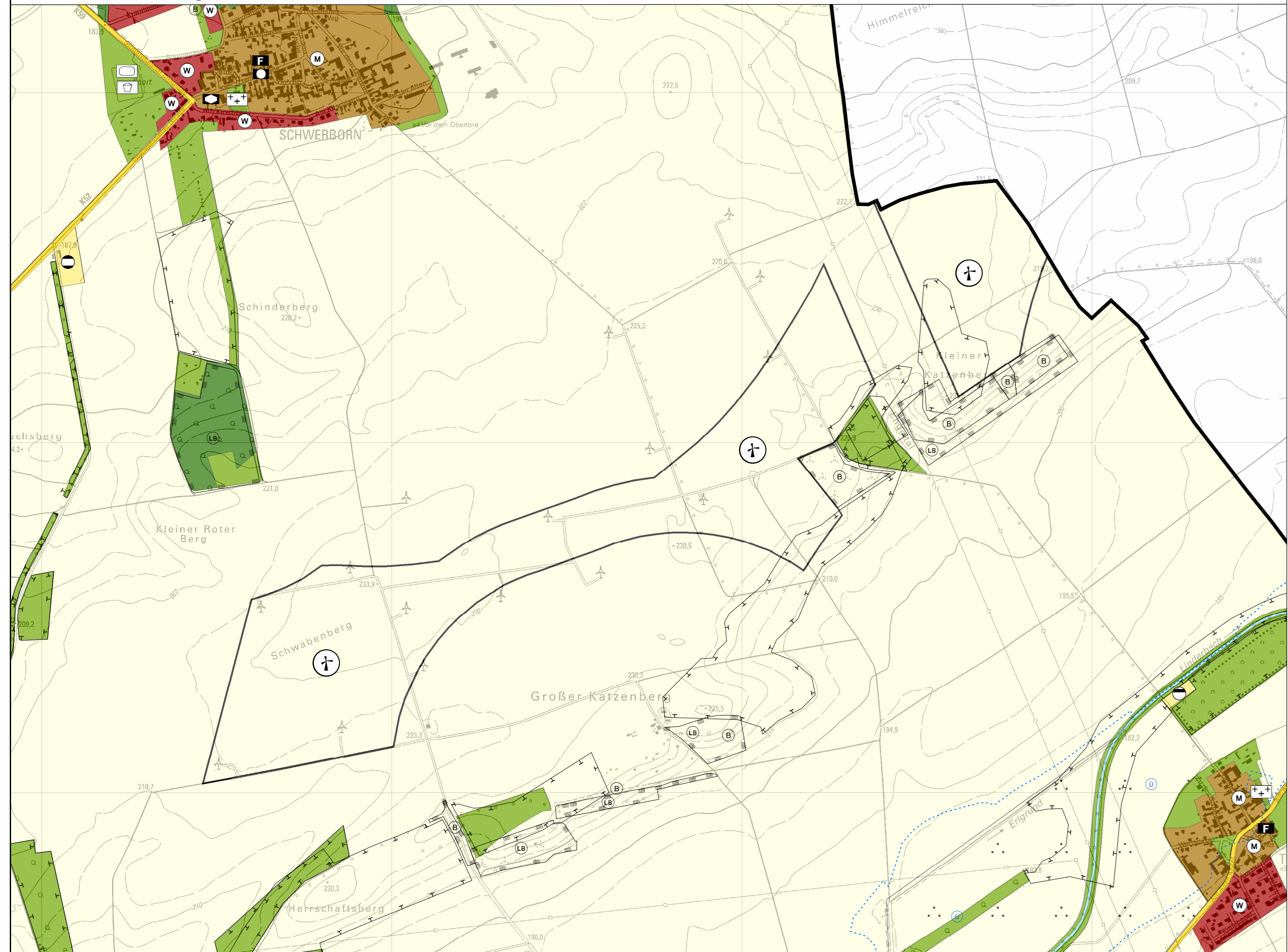
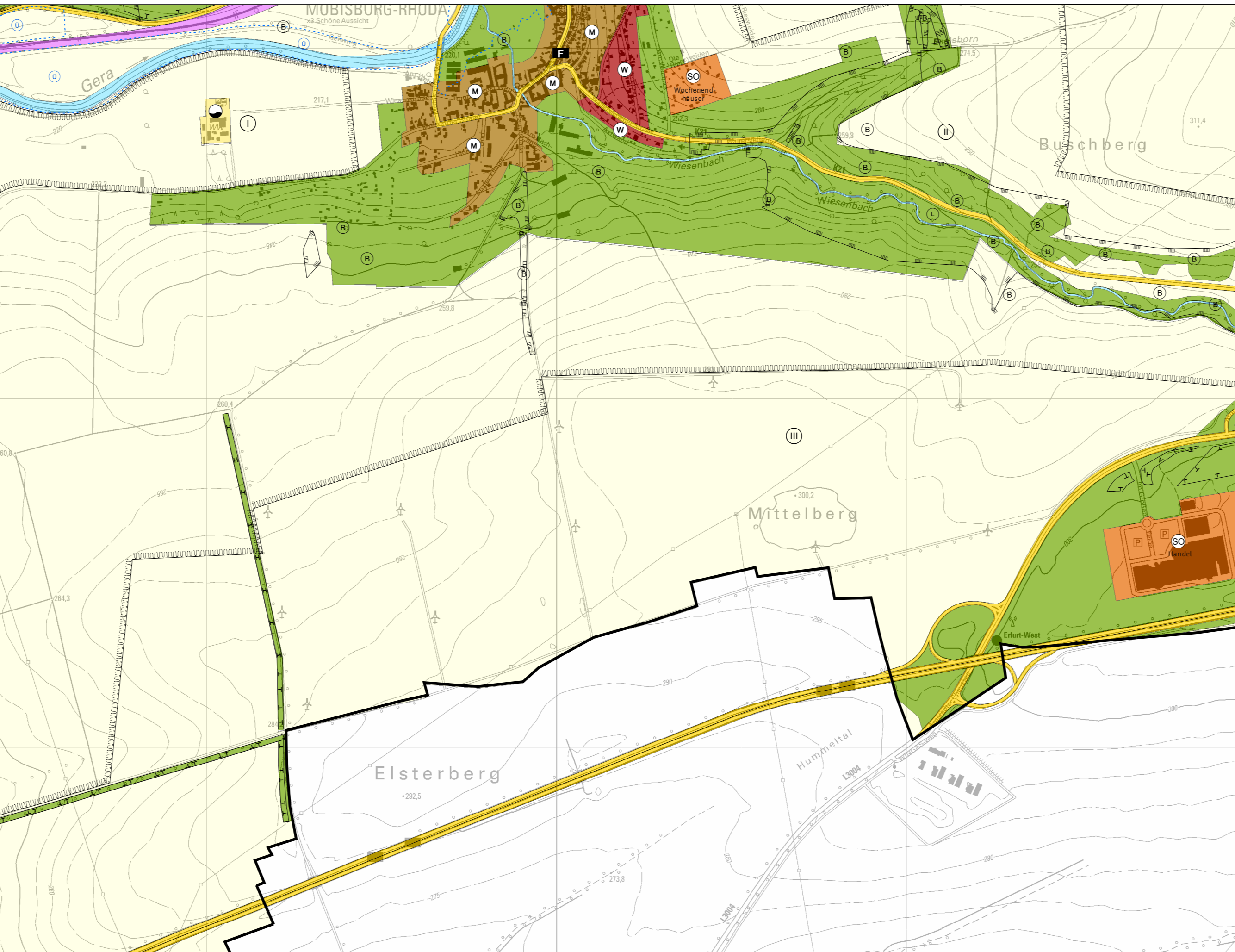


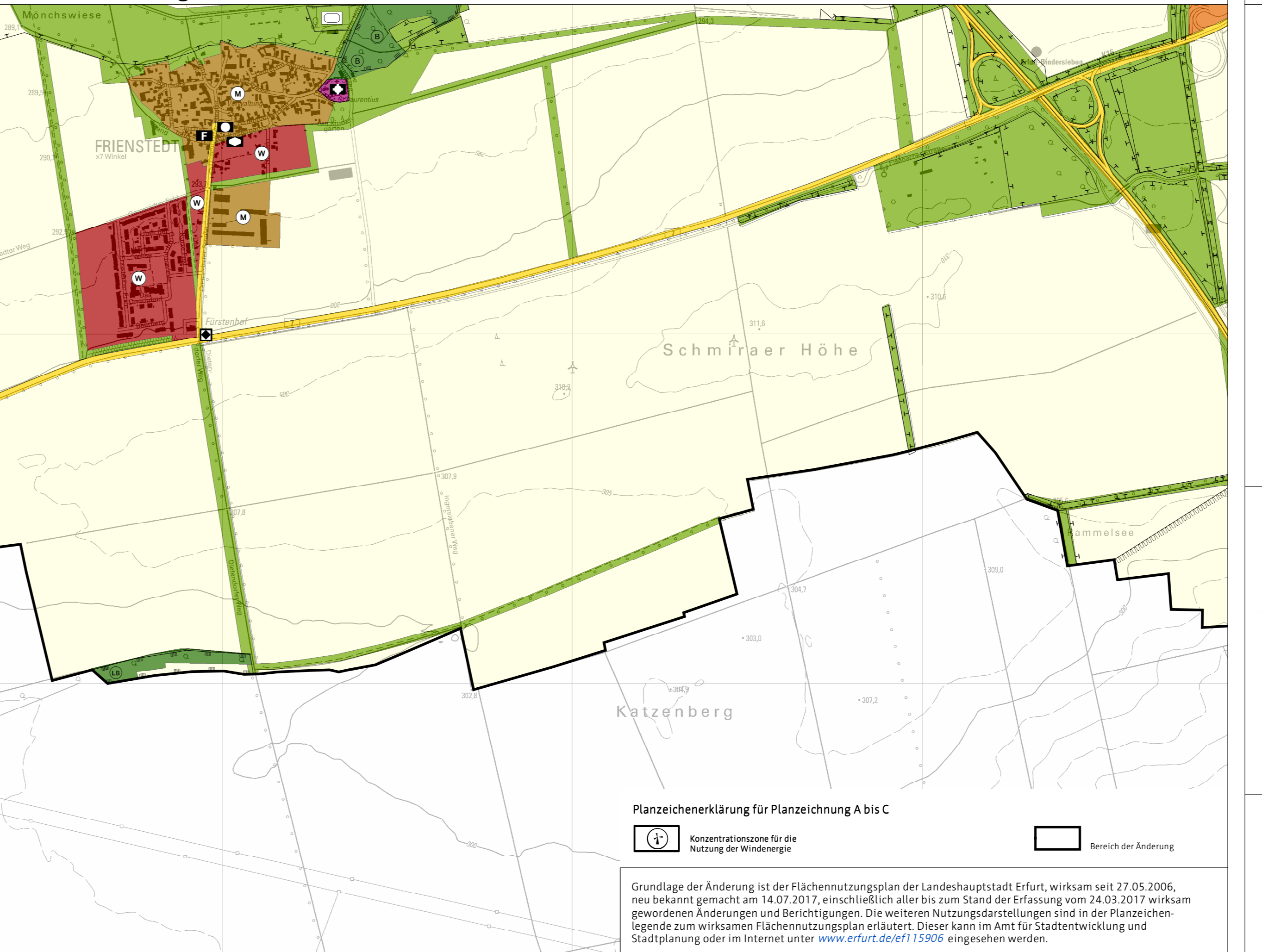
Planzeichnung A



Planzeichnung B



Planzeichnung C



Planzeichenerklärung für Planzeichnung A bis C

(+) Konzentrationszone für die Nutzung der Windenergie

☐ Bereich der Änderung

Grundlage der Änderung ist der Flächennutzungsplan der Landeshauptstadt Erfurt, wirksam seit 27.05.2006, neu bekannt gemacht am 14.07.2017, einschließlich aller bis zum Stand der Erfassung vom 24.03.2017 wirksam gewordenen Änderungen und Berichtigungen. Die weiteren Nutzungsdarstellungen sind in der Planzeichenerklärung zum wirksamen Flächennutzungsplan erläutert. Dieser kann im Amt für Stadtentwicklung und Stadtplanung oder im Internet unter www.erfurt.de/ef115906 eingesehen werden.

Verfahrensvermerke

<p>Der Stadtrat Erfurt hat am 22.05.2019 mit Beschluss Nr. 0557/19, ortsüblich bekannt gemacht im Amtsblatt der Landeshauptstadt Erfurt Nr. 11 vom 21.06.2019, den Beschluss über die Aufstellung der 42. Änderung des Flächennutzungsplanes gefasst.</p> <p>Der Stadtrat Erfurt hat am mit Beschluss Nr. den Vorentwurf der 42. Änderung des Flächennutzungsplanes mit Begründung gebilligt und die Durchführung der frühzeitigen Öffentlichkeits- und Behördenbeteiligung beschlossen.</p> <p>Die frühzeitige Öffentlichkeitsbeteiligung gem. § 3 Abs. 1 BauGB, bekannt gemacht im Amtsblatt der Landeshauptstadt Erfurt Nr. vom ist vom bis zum durch öffentliche Auslegung des Vorentwurfes und dessen Begründung durchgeführt worden.</p> <p>Die von der Planung berührten Behörden und sonstigen Träger öffentlicher Belange sind gem. § 4 Abs. 1 BauGB mit Schreiben vom zur Äußerung auch im Hinblick auf den erforderlichen Detaillierungsgrad der Umweltprüfung nach § 2 Abs. 4 BauGB aufgefordert worden.</p> <p>Der Stadtrat Erfurt hat am mit Beschluss Nr. den Entwurf der 42. Änderung des Flächennutzungsplanes mit Begründung gebilligt und die öffentliche Auslegung gem. § 3 Abs. 2 BauGB beschlossen.</p> <p>Ort und Dauer der öffentlichen Auslegung, sowie Angaben dazu, welche Arten umweltbezogener Informationen verfügbar sind, sind gem. § 3 Abs. 2 Satz 2 BauGB im Amtsblatt der Landeshauptstadt Erfurt Nr. vom ortsüblich bekannt gemacht worden.</p> <p>Der Entwurf der 42. Änderung des Flächennutzungsplanes und dessen Begründung und die wesentlichen, bereits vorliegenden umweltbezogenen Stellungnahmen haben gem. § 3 Abs. 2 Satz 1 BauGB in der Zeit vom bis zum öffentlich ausgelegen.</p> <p>Die von der Planung berührten Behörden und sonstigen Träger öffentlicher Belange sind gem. § 4 Abs. 2 BauGB mit Schreiben vom zur Stellungnahme aufgefordert worden.</p> <p>Der Stadtrat Erfurt hat am mit Beschluss Nr. nach Prüfung der abgegebenen Stellungnahmen die Abwägung beschlossen und die 42. Änderung des Flächennutzungsplanes einschl. der Begründung beschlossen.</p>	
Erfurt, den	Oberbürgermeister
<p>Die 42. Änderung des Flächennutzungsplanes wurde gemäß § 6 Abs. 1 BauGB der Rechtsaufsichtsbehörde zur Genehmigung mit Schreiben vom vorgelegt. Die Genehmigung wurde mit Schreiben vom (AZ.) erteilt.</p>	
Erfurt, den	Oberbürgermeister
<p>Die Übereinstimmung des zeichnerischen Inhalts der 42. Änderung des Flächennutzungsplanes mit dem Willen der Landeshauptstadt Erfurt sowie die Einhaltung des gesetzlich vorgeschriebenen Verfahrens zur Aufstellung des Flächennutzungsplanes werden bekundet.</p>	
Erfurt, den	Ausfertigung Landeshauptstadt Erfurt A. Bausewein Oberbürgermeister
<p>Die 42. Änderung des Flächennutzungsplanes wurde gemäß § 6 Abs. 5 BauGB im Amtsblatt der Landeshauptstadt Erfurt Nr. vom ortsüblich bekannt gemacht.</p> <p>Mit dieser Bekanntmachung wurde die 42. Änderung des Flächennutzungsplanes</p> <p style="text-align: right;">Wirksam</p>	
Erfurt, den	Oberbürgermeister

Flächennutzungsplan - Änderung Nr.42

Bereich Gesamtstadt
"Anpassung an die Ziele der Raumordnung
bezüglich der Nutzung der Windenergie"

Vorentwurf

