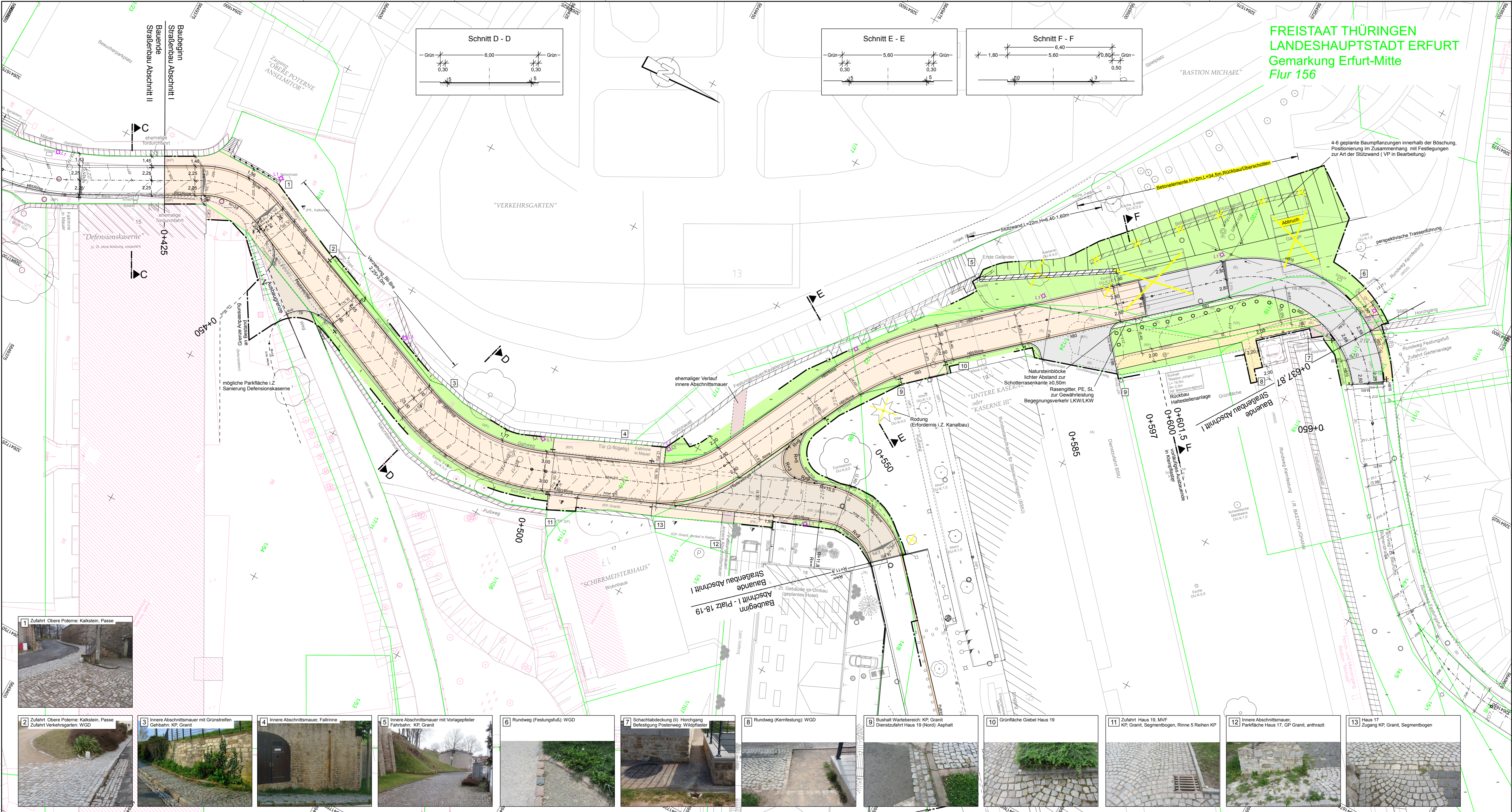


FREISTAAT THÜRINGEN LANDESHAUPTSTADT ERFURT Gemarkung Erfurt-Mitte Flur 156



Zeichenerklärung

- Planung:**
- HB / RB / TB: Hochbord (HB)/Übergangstein/Rundbord (RB) oder Tiefbord (TB) Bordrinne
 - HB/RB/TB: Hochbord (HB)/Rundbord (RB)/Tiefbord (TB) Bordrinne
 - EW: Entwässerungsrinne
 - 2.50%: Querneigung in Prozent
 - L1/L2: Stadtbeleuchtung Lichtmast / Steele
 - A: Abfallbehälter
 - AL-L: Straßenaufbau mit ffd. Nr. (z. Z. ohne Darstellung, in Bearbeitung)
 - X: Rückbau / Rodung
 - ⊗: Baumpflanzung
 - : Natursteinblöcke

- Befestigungsarten:**
- Asphalt
 - Kleinflester, Granit, bruchrau, Segmentbogen Format 100/100/100 mit Trapezsteinen
 - Kleinflester, Granit, bruchrau Format mit 60% Lauferanteil 100/100/100-140, Gehbahn, Nebenfläche, Reihe 100/100-120/100-160, Fahrbahn, Zufahrten, Passe
 - Kleinflester, Granit, bruchrau Format 90/90/90-140, 3 Reihen
 - Großpflaster, Granit, spaltfrei, Passe
 - Kalksteinpflaster, Wildformat
 - Wassergebundene Decke
 - Schotterrasen
 - Grünfläche, Böschungen, Hecken

Allgemein:

- Hotelplanung (nachrichtlich)
- Baugrenze

Baugrundaufschlüsse:

- BSL 7/7
- DPH 17/17
- Sondierung
- Sondierung mit schwerer Rammsonde

Altaufschlüsse 2017 GNW:

- BS 17/17 (alt)
- DPH 17/17 (alt)
- Bohrsondierung
- Sondierung mit schwerer Rammsonde

Bestand:

- Vermessung
- Vermessung (Büro Wittwer)
- Stadtkarte
- Kataster
- Stadtbeleuchtung Vermessung / SB Mast / SB klein
- Höhenlinie Modell-Vermessung
- Angaben zum Bestand
- Foto zur Flächenbefestigung




Entwurfsplanung

Planungsbüro: Emch+Berger Emch+Berger GmbH Ingenieure und Planer Weimar Coudrystraße 6 98423 Weimar Tel.: 036434397-0 Fax: 03643439199	Datum	Zeichen
	bearbeitet:	18.10.2018 kih
	gezeichnet:	18.10.2018 bra
	geprüft:	18.10.2018 i.v.m.

Nr.	Art der Änderung	Datum	Zeichen

Auftraggeber: Erfurt Landeshauptstadt THÜRINGEN Stadtwahlamt	Stadtwahlamt Erfurt Tiefbau- und Verkehrsamt Steinplatz 1 99085 Erfurt	Unterlage: 5,2	Blatt-Nr.: 2
Ausfertigung:		Ausfertigung:	

Maßnahmebezeichnung: Petersberg, Umgestaltung Zufahrtsstraßen Abschnitt I		Unterlagenbezeichnung: Lageplan Gestaltung	
TVA-Objekt-Nr.: 3004-99	Projekt-Nr.: AN 71 17 017	Maßstab: 1:250	
aufgestellt: Erfurt, den:		bestätigt: Erfurt, den:	
Tiefbau- und Verkehrsamt Abteilung Bau		prüfende Stelle / Fachabteilung / Fachamt	



Kartengrundlage:
Stadtwahlamt Erfurt
Amt für Geoinformation und Bodenordnung
Registrier-Nr. 62/01/290/2017

Lagesystem: LS 489; ETRS 89 in UTM-Abbildung
Höhensystem: HS 160; DHHN 92 (in m ü. NHN)

\\server01\projekte\erfurt\1717017_1\LP_EP_050_LF\F00003_ABE_LBL\1\LP_EP_050_LF
 132,0 cm x 510,0 cm x 0,073 mZ