



















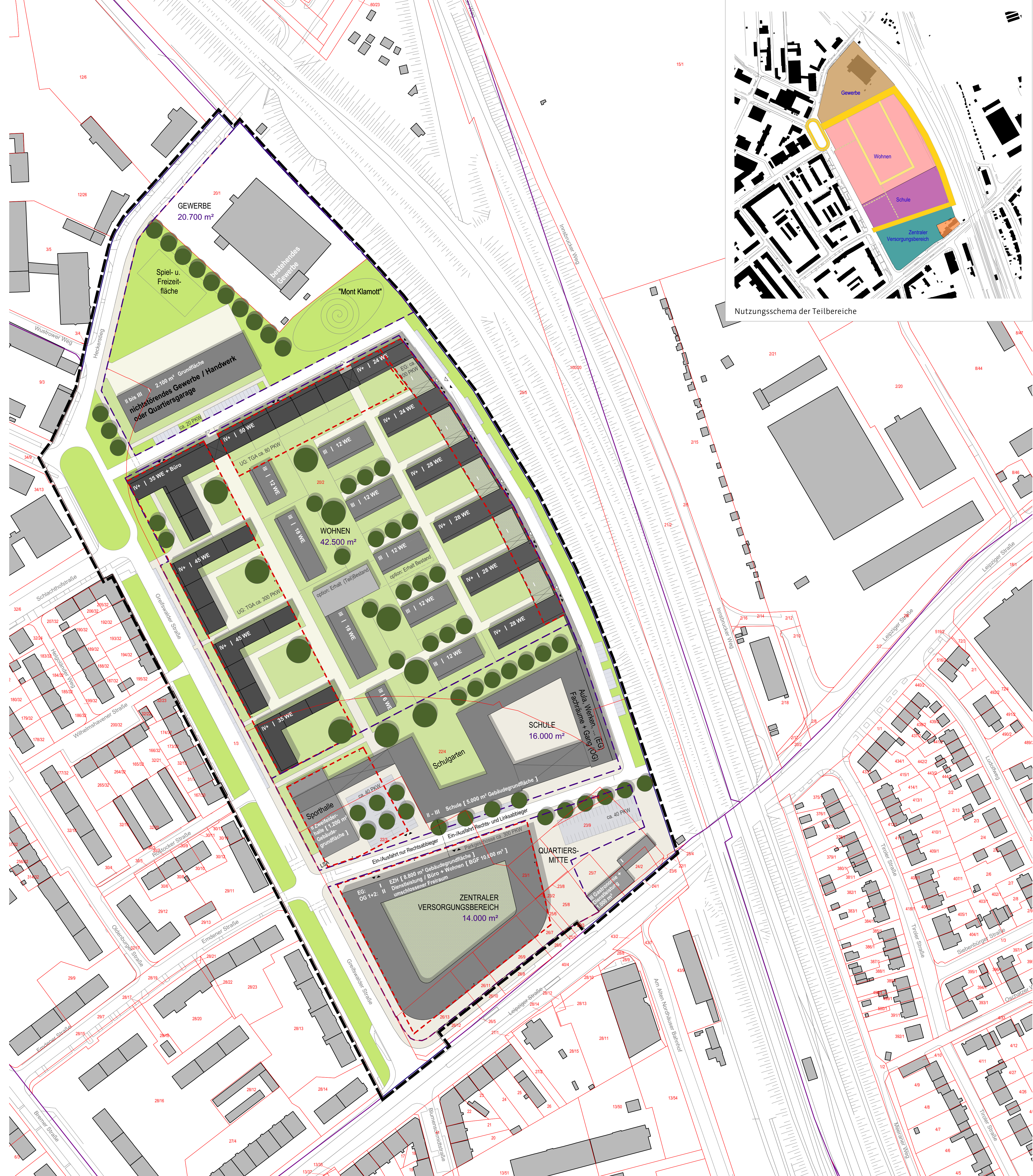
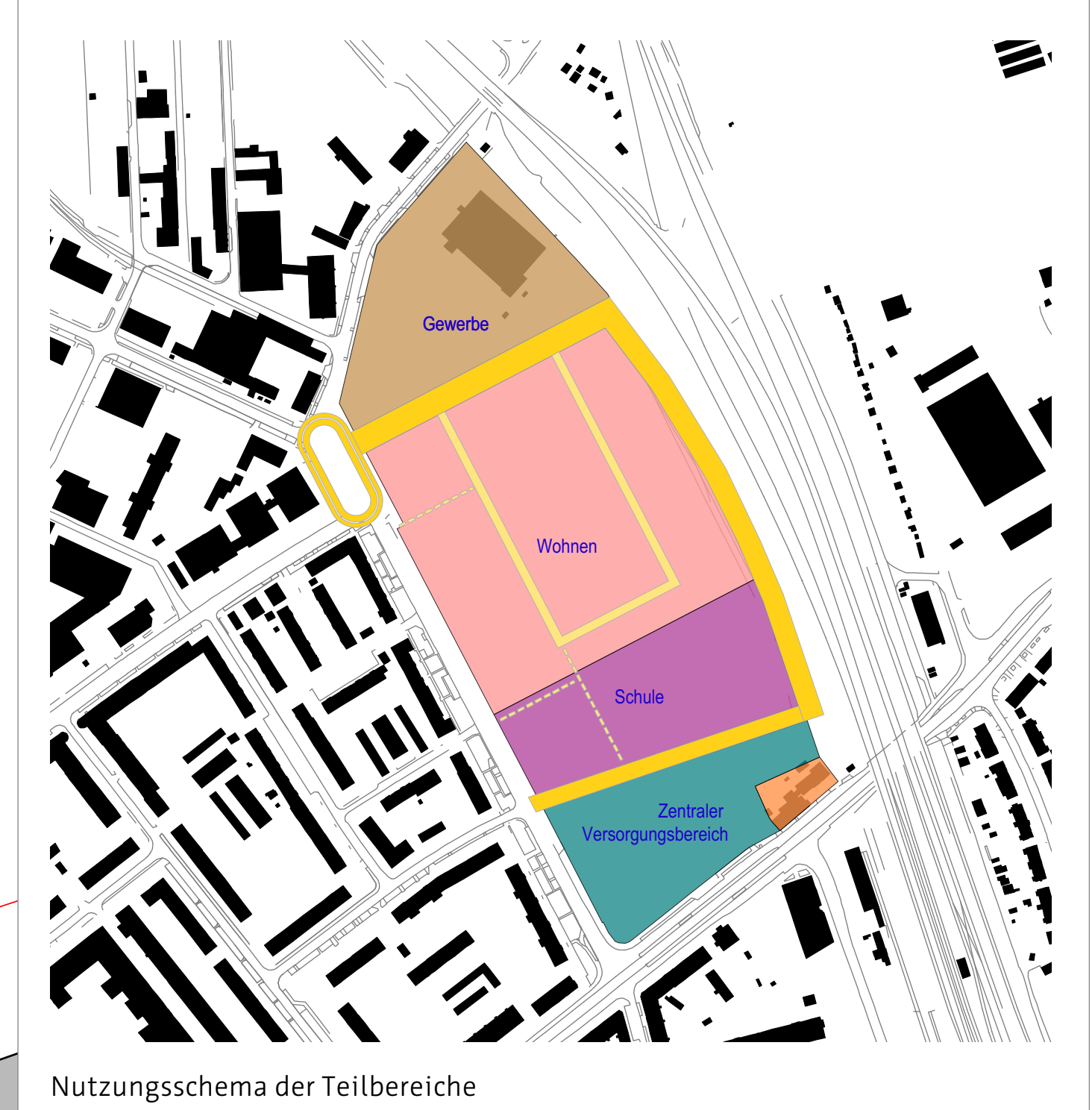


"GREIFSWALDER STRASSE" - STÄDTEBAULICHES KONZEPT

-  Umgrenzung Teilbereiche Planung
 -  z.B. 16.000 m² Geplante Grundstücksgröße Teilbereiche
 -  Gebäude Bestand außerhalb Gebiet
 -  Gebäude Bestand im Gebiet
 -  Gebäude Planung mit Geschossigkeit und Anzahl der Wohneinheiten
 -  Gründach
 -  Gebäude mit Durchfahrt
 -  Transparente Wand mit Durchfahrt
 -  Wohnstraße
 -  Fußweg, öffentliche Platzfläche
 -  Parken Tiefgarage
 -  Parken ebenerdig
 -  Ein- u. Ausfahrt
 -  Bahnlinie mit Bahndamm
 -  Öffentliche Grünfläche
 -  Private Grünfläche
 -  Bäume Planung
- Sonstige Planzeichen**
-  Grenze des räumlichen Geltungsbereiches des Bebauungsplans (§ 9 Abs. 7 BauGB)
- Zeichnerische Hinweise und Planzeichen ohne Festsetzungscharakter**
-  Flurgrenze mit Bezeichnung
 -  Flurstücksgrenze mit Flurstücksnummer



Planverfasser: quaa-stadtplaner
Schillerstraße 20, 99423 Weimar

Amt für Stadtentwicklung und Stadtplanung
Löberstraße 34, 99096 Erfurt

Bebauungsplan JOV416 "Bereich östlich der Greifswalder Straße"

1. Änderung – Vorentwurf

