















Planzeichenerklärung

-  Gemeinbedarfsflächen für Grundschule (1,2 ha) & Kita (0,5 ha) auf städtischem Grund
-  Erweiterung P&R-Platz Messe mit Zufahrt von der Wartburgstraße
-  Haltestelle P&R Platz Messe (aktuell)
-  Umsteigepunkt Buslinie 80 <-> Stadtbahn
-  Haltestelle Schmira (zukünftig)
-  Umsteigepunkt Buslinie 80 <-> Stadtbahn
-  Haltepunkt Linie 80 (zukünftig) Weiterführung nach Frienstedt
-  Verlängerung der Stadtbahn zum Ortsrand Schmira mit neuer Wendeschleife
-  Sportflächen

Entwicklungsflächen

-  Entwicklungsgebiet „Am Knotenberg“
-  Entwicklungsgebiet „Schmira-Nord“
-  Suchraum für Wohnungsbau gemäß ISEK Erfurt 2030

Kartengrundlage:
 Auszug aus dem Liegenschaftskataster,
 Stand der ALK 10.08.2017 (Gebäudebestand)
 Amt für Geoinformation und Bodenordnung,
 Registrier-Nr. 62/01/838/2017

Planverfasser: UmbauStadt PartGmbH
 Cranachstraße 12, 99423 Weimar

Erfurt -Schmira
 Rahmenplanung für den Ortsteil
 Schmira (SCH014)

