


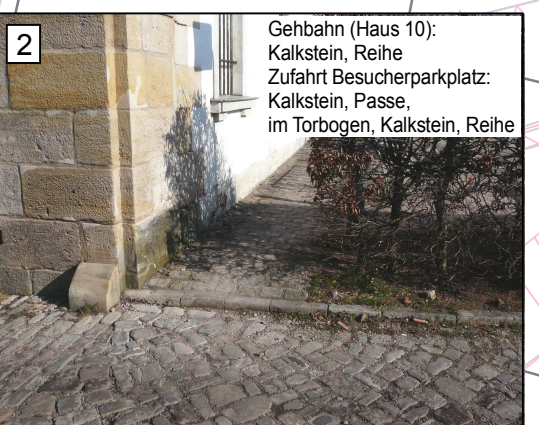


### Zeichenerklärung

- Planung:**
- HS RB/TB Hochbord (HB)/Übergangstein/Rundbord (RB) oder Tiefbord (TB)
  - Bordrinne
  - HB/RB/TB Hochbord (HB)/Rundbord (RB)/Tiefbord (TB)
  - Bordrinne
  - Rinne Entwässerungsrinne
  - 2.50% Querneigung in Prozent
  - Stadtbeleuchtung Lichtmast / Steele
  - Abfallbehälter
  - Poller elektronisch absenkbar, mit Ansteuerungssäule
  - Poller fest, im Seitenraum ggf. alternative Umfassungssperre
  - Straßenablauf mit lfd. Nr. (z.Z. ohne Darstellung, in Bearbeitung)
  - Rückbau / Rodung

- Befestigungsarten:**
- Kleinflester, Granit, bruchrau, Segmentbogen  
Format 100/100/100 mit Trapezsteinen
  - Kleinflester, Granit, bruchrau  
Format mit 60% Läuferanteil  
100/100/100-140, Gehbahn, Nebenfläche, Reihe  
100/100-120/100-160, Fahrbahn, Zufahrten, Passe
  - Kleinflester, Granit, bruchrau  
Format 90/90/90-140, 3 Reihen
  - Kleinflester, Muschelkalk, bruchrau  
Format mit 60% Läuferanteil  
100/100/100-140, Gehbahn, Reihe  
100/100-120/100-160, Fahrbahn, Passe
  - Kleinflester, Muschelkalk, gebrauchtes Material  
Format mit hohem Läuferanteil  
ca.100/100/100-140, Gehbahn, Reihe  
ca.100/100-120/100-160, Fahrbahn, Passe
  - Rinne, Läufer 4-5 Reihen, mit gekipptem Randstein  
(Homburger Rinne – Bestand Petrinstraße)
  - Kleinflester, Muschelkalk, bruchrau  
Format 90/90/90-140, 3 Reihen
  - Kalksteinflester, Wildformat
  - Wassergebundene Decke
  - Grünfläche, Hecken
- Allgemein:**
- Planung Büro Heuschneider (nachrichtlich)
  - Baugrenze

- Baugrundaufschlüsse:**
- Bohrsondierung
  - Sondierung mit schwerer Rammsonde
- Altaufschlüsse 2017 GNW:**
- Bohrsondierung
  - Sondierung mit schwerer Rammsonde
- Bestand:**
- Vermessung
  - Vermessung (Büro Wittwer)
  - Stadtkarte
  - Kataster
  - Stadtbeleuchtung Vermessung / SB Mast / SB klein



**FREISTAAT THÜRINGEN  
LANDESHAUPTSTADT ERFURT  
Gemarkung Erfurt-Mitte  
Flur 156**

Kartgrundlage:  
Stadtverwaltung Erfurt  
Amt für Geoinformation und Bodenordnung  
Registrier-Nr. 62/01/290/2017  
Lagesystem: LS 489; ETRS 89 in UTM-Abbildung  
Höhensystem: HS 160; DHN 92 (in m ü. NHN)

### Entwurfsplanung

Planungsbüro:	Emch+Berger GmbH Ingenieure und Planer Weimar Coudraystraße 6 99423 Weimar Tel.: 036434397-0 Fax: 03643439199	Datum:	18.10.2018	Zeichen:	klh
		gezeichnet:	18.10.2018		wai/bra
		geprüft:	18.10.2018		i.v./m

Nr.	Art der Änderung	Datum	Zeichen

Auftraggeber:	Stadtverwaltung Erfurt Tiefbau- und Verkehrsamt Steinplatz 1 99085 Erfurt	Unterlage:	5.2
		Blatt-Nr.:	1
		Ausfertigung:	

Maßnahmebezeichnung:	<b>Petersberg, Umgestaltung Zufahrtsstraßen Abschnitt II</b>	Unterlagenbezeichnung:	Lageplan Gestaltung
TVA-Objekt-Nr.:	3004-98	Projekt-Nr.:	AN: 71 17 017
Maßstab:	1:250		
aufgestellt:		bestätigt:	
Erfurt, den: .....		Erfurt, den: .....	
Tiefbau- und Verkehrsamt Abteilung Bau		prüfende Stelle / Fachabteilung / Fachamt	

\\ebwed001\projekte\car05\7117017\1\_L98\_EP\_0502\_LPG0002\_ABSZ\_PL\1\_L98\_EP\_0502\_L1  
 94,4\_5,4\_m x cm = 0,500\_m