

Stellungnahme der Stadtverwaltung Erfurt zur Drucksache 0444/18

Titel

Nachfragen zur Drucksache 0192/18 BUGA Erfurt 2021 - Entwurfsplanung Nördliche Geraaue, BUGA-Maßnahmen

Öffentlichkeitsstatus

öffentlich

Stellungnahme



1. Für alle Maßnahmenabschnitte: Anzahl gefälltter Bäume und Anzahl Neupflanzungen



Im Bereich der gesamten Nördlichen Geraaue sind in der aktuell vorliegenden Planung (DS 0192/18 - *BUGA Erfurt 2021 - Entwurfsplanung Nördliche Geraaue, BUGA-Maßnahmen*) 638 Baumfällungen und 1 010 Neupflanzungen vorgesehen.

Bereich	Baumfällungen (in Stk)	Neupflanzungen (in Stk)
M1	18	37
M2	18	256
M3-N	31	113
M3-S	40	139
M4	46	240
M5	31	46
M6	140	94
M7	166	53
M8	38	26
M9	110	6
Gesamt	638	1010

2. M9: Was verbirgt sich konkret hinter dem Gestaltungsband des Radweges (eine farbige Plastikschiicht auf dem Asphalt)?

Das Band bildet den sogenannten "roten Faden" für die Geraaue (sozusagen das "Werbeband" für die Nördliche Geraaue) und sollte daher einen hohen Wiedererkennungswert – auch überregional – haben. Dieses Gestaltungsband stellt einen 60 cm breiten Streifen am östlichen Rand des Radweges aus dauerhafter Kaltplastik dar, welcher grafisch/farbig hervorzuheben ist. Aktuell werden die Entwürfe zur Gestaltung dieses Bereiches noch mit dem Planer Geskes.Hack abgestimmt. Erste Grundideen könnten wie folgt aussehen:





3. **M5: Was bedeutet die Beschriftung "Parkierungsfläche Radrennbahn" zwischen Radrennbahn und Riethstraße? Soll der Rasen zur Parkfläche umgebaut werden?**

Dieser Bereich ist eine Schotterrasenfläche zum temporären freien Parken bei Veranstaltungen ohne Parkierung (kein freier Parkplatz).

Anlagen

gez. Siegl
Unterschrift Leiter Fachbereich 04.02

20.02.2018
Datum