



- Legende:**
- östlicher Gera-Rad-Gehweg (Hauptroute im Stadtnetz)
 - westlicher Gera-Rad-Gehweg (Freizeitverbindung, touristischer Radweg)
 - M1 - M7 Baumaßnahmen BUGA 21
 - GLB-geschützter Landschaftsbestandteil

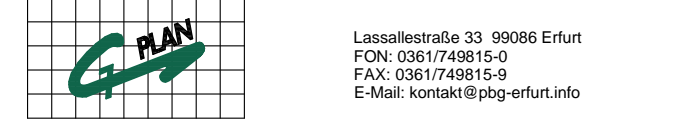
Grundlage: Amt für Geoinformation und Bodenordnung, Löberstraße 34, 99096 Erfurt | Stand: 29.04.14
 Registrier-Nr. 62/01/936/2015, Lagesystem: UTM ETRS 89.32 (EPSG 25832), Höhensystem: DHHN92

Index	Datum	Änderung	Bearbeitet	Geprüft

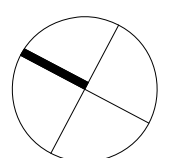
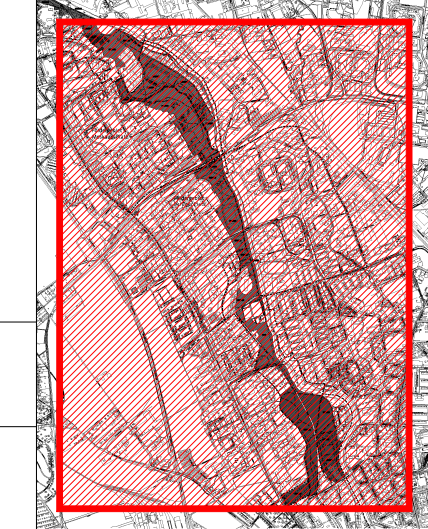
AUFTRAGGEBERIN
 Landeshauptstadt Erfurt
 vertreten durch das Garten- und Friedhofsamt
 Heinrichstraße 78
 D-99092 Erfurt
 Tel.: +49 361 655-5841
 Fax: +49 361 655-5807



NAN INFRASTRUKTUR UND RADWEG
PLANUNGSBÜRO GROBE
 Ingenieurgesellschaft mbH



PROJEKT
BUGA Erfurt 2021

BAUABSCHNITT
 FACHGERWERK
Objektplanung Freianlagen

PLANBEZEICHNUNG
Übersichtslageplan - östlicher Gera-Rad-Gehweg M10

LEISTUNGSPHASE
Lph 2

FREIGABEVERMERK Landeshauptstadt Erfurt
 Erfurt, den

FREIGABEVERMERK BUGA gGmbH
 Erfurt, den

AG FÜR NAN
 ARGE
 "BUGA Erfurt 2021 Teilgebiet Nördliche Gera-Aue"
 c/o geskes.hack Landschaftsarchitekten GmbH
 Dankelmannstraße 9, 14059 Berlin
 Tel. 030 - 762 39 74 - 0
 Fax 030 - 762 39 74 - 40
 mail@geskes-hack.de

g.h
 geskes.hack Landschaftsarchitekten GmbH

Maßstab: 1 : 5000
 Blattgröße: 297 x 1130
 Gezeichnet:
 Unterlage Nr.: **3**

VORPLANUNG
 Datum: 21.03.2017
 Geprüft:
 Plan-Nr.: **1**