













LEGENDE

- | | | | |
|---|-----------------------------------|---|-----------------|
|  | Hauptgebäude |  | Fahrbahnfläche |
|  | Nebengebäude |  | Radfahrstreifen |
|  | Eingang |  | Schutzstreifen |
|  | Zufahrt (Garage, Hof, Stellplatz) |  | Radweg |
|  | Gehweg |  | Parkstreifen |
|  | private Flächen (Vorgärten) |  | Ladezone |

VERKEHR 2000
AHNER + MÜNCH

Radverkehrsanlagen Blumenstraße - Gutenbergstraße
konzeptionelle Detailplanung



Anlage zum Ergebnisbericht
Lageplan Vorzugsvariante

Weimar, 30.09.2016

0 10 20 30 40 50 m

Kartengrundlage: Amt für Geoinformation und Bodenordnung - Registrier-Nr. 62/01/1229/2015