










URB638 - Nachhaltigkeitsstrategie

Legende

-  Grünstreifen (Bestand)
-  Fuß- und Radweg
-  Urbach
-  Grünstreifen laut Vorentwurf 2012
-  Grünstreifen zur Erweiterung zum Schutz der Umwelt
-  Bepflanzung zur phänologischen Beobachtung
-  Regenrückhaltebecken (naturnah, Ufer begehbar)
-  Flachwasserbereiche/Biotop für Amphibien
-  Gewerbegebiet i.P.



Gehölz/Sträucher für die Grün- u. Gewerbebereiche:

- Eberesche (*Sorbus aucuparia*)
- Schwarzer Holunder (*Sambucus nigra*)
- Wilde Rote Johannisbeere (*Ribes rubrum*)
- Eingriffeliger Weißdorn (*Crataegus monogyna*)
- Zweigriffeliger Weißdorn (*Crataegus oxyacantha*)
- Wildbrombeere (*Rubus spec.*)
- Wildbirne (*Pyrus pyrastris*)
- Gewöhnlicher Schneeball (*Viburnum opulus*)
- Gemeiner Liguster (*Ligustrum vulgare*)
- Gemeine Traubenkirsche (*Prunus padus*)

Wildpflanzen (Malus silvestris)

- Wolliger Schneeball (*Viburnum lantana*)
- Haselnuss (*Corylus avellana*)
- Sal-Weide (*Salix caprea*)
- Forsythie (*Forsythia suspensa*)
- Stieleiche (*Quercus robur*, *Quercus pedunculata*)
- Roskastanie (*Aesculus hippocastanum*), Sommer-Linde (*Tilia platyphyllos*, *Tilia grandifolia*)
- Flieder (*Syringa vulgaris*)
- Apfel (*Discovery*, *Cox Orange*)

Grundlage:
www.geoproxy.geoproxyportal.th.de

Nr.	Änderung		Datum	Name
Ortsverein Urbach e.V. Ludwigsfelder Straße 230 99095 Urbach				
aufgestellt: Urbach, den 03.08.2016		Unterlage: 1		
Unterschriften		Blatt: 1		
gebändert: Urbach, dem		Erstellt	02.08.16	P. Fitzreiter/o.Kneissl
		Gezeichnet	02.08.16	Stehr
		Geprüft	03.08.16	P. Fitzreiter/o.Kneissl
		Gesehen		
Behauungsplan URB638 Technologie- und Gewerbepark Urbach				
Unterschriften				

Maßstab 1 : 5.000

