

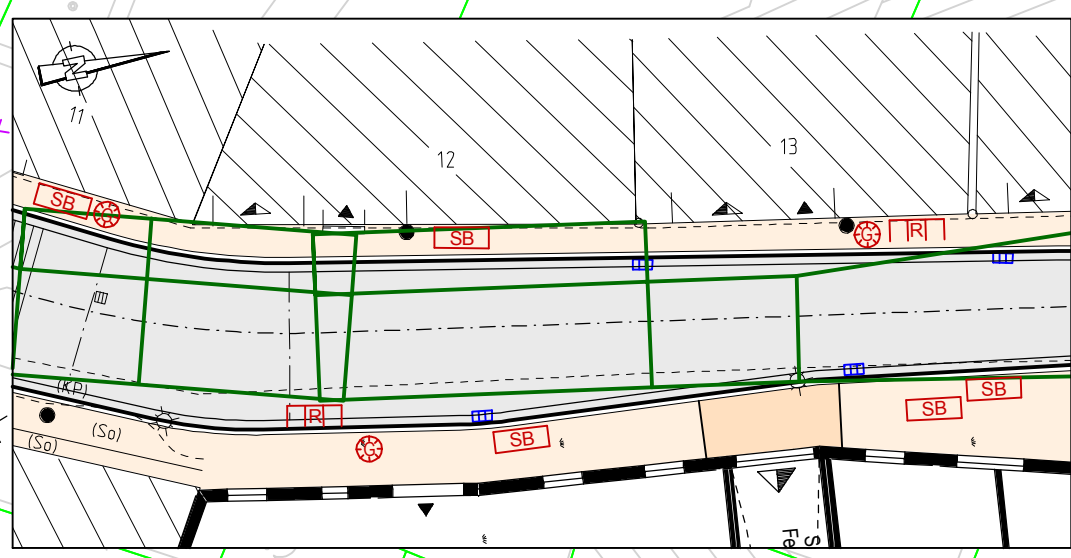
**FREISTAAT THÜRINGEN
LANDESHAUPTSTADT ERFURT
Gemarkung Erfurt-Mitte**
Flur 140

Flur 139

Zeichenerklärung

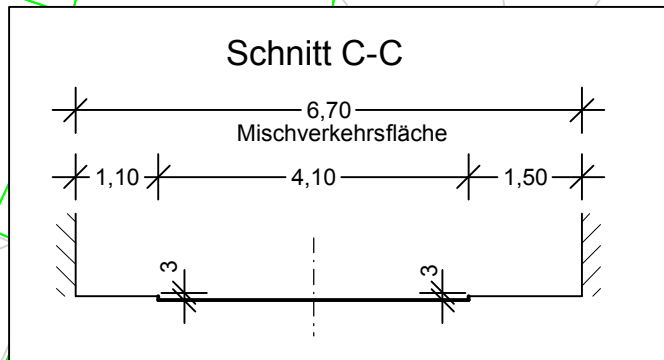
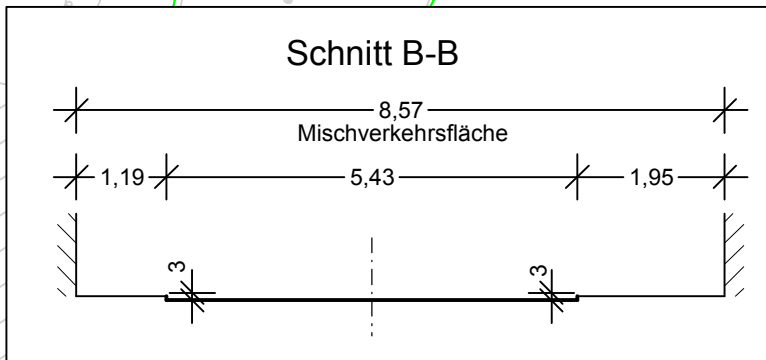
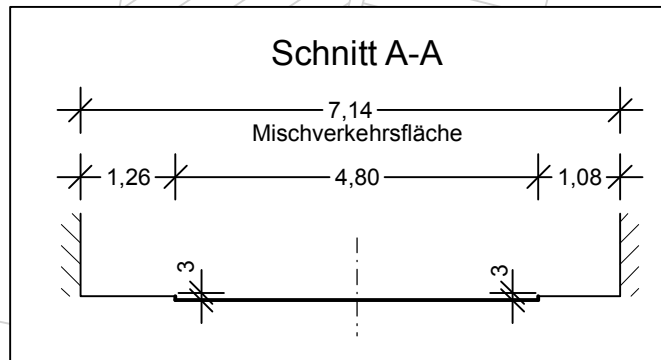
	Bank (1,20x0,60m)
	Pflanzgefäß
	Fahrradständer
	Bewegungsfeld Feuerwehr

Vorschlag zur Aufstellung mobiler Möblierung (privat), z.B. Sitzbänke, Pflanzgefäße, Radständer
Im Randbereich von Bewegungsflächen für die Feuerwehr ist die Aufstellung von Gegenständen mit Ausnahme möglicherweise einer Räumung im Havariefall erfolgen kann.
Einschränkungen:
- Abmaße ≤ 1,20 x 0,60m
- Gewicht ≤ 25kg
- Aufstellung ohne Arretierung
Eine Fahrgassenbreite von 3,25m, in Krümmen von 5,00m ist in jedem Fall sicherzustellen.
*Zu privater Möblierung im Straßenraum ist ein Antrag auf Gestattung erforderlich.



Zeichenerklärung

	2,59	2,60	3,30	Abstand Achse-Fahrbahnrand
	4,14	4,25	8,30	Abstand Achse-Baufeld
				Abstand Gebäudeflucht



geplante Wohnbebauung (GSW)
Georggasse/Weiße Gasse
Darstellung EG, 2016-06.
Baubeginn voraussichtlich III. Q1 2017

Zeichenerklärung

Bestand:		Straßenbeleuchtung Lichtpunkt mit Ausleger / Mast	Planung:		Baum / Gitterrost (2,0 x 2,0 m)
		Schächdeckel rund			Stellplatz (in gekennzeichneten Flächen)
		Straßenblauf			Straßenbeleuchtung Lichtpunkt mit Ausleger
		Fassadenbegrenzung			Straßenbeleuchtung Lichtpunkt am Mast, Rückbau
mobiles Inventar		Schrammsteine			Fahrrichtung
		mobile Pflanzgefäße			Straßenblauf, Aufsatz 300 x 500
Grundlagendaten		Vermessung			Fahrbahn Großpflaster Granit dunkelgrau, Reihe
		Stadtkarte			Fahrbahn Großpflaster Basalt, Reihe
Kataster (Stand 02/2016)		Flurgrenze			Gehbahn Kleinpflaster Granit, mittelgrau, Passe
		Flurstücksgrenze			Gehbahn/Grundstückzufahrt Kleinpflaster Granit, mittelgrau, Segmentbogen
		RB, Bordstein Granit, mittelgrau, Antritt 3 cm			TB, Tiefbord Granit, dunkelgrau, Antritt 0 cm
		Bordabsenkstein			

Entwurfsplanung DS 1277/16 - Anlage 1

Planungsbüro:	Emch+Berger GmbH Ingenieure und Planer Weimar Coudisstraße 6 99423 Weimar Tel.: 036434391-0 Fax: 03643439199	Datum:	20.06.2016	Zeichen:	kih
		bearbeitet:	20.06.2016	gezeichnet:	bra
		geprüft:	20.06.2016		i.v./m

Nr.	Art der Änderung	Datum	Zeichen

Erfurt
LANDSHAUPTSTADT
THÜRINGEN
Stadtwahlamt
Tiefbau- und Verkehrsamt
Sternplatz 1
99089 Erfurt
Tel.: 0361655-0

Komplexobjekt Weiße Gasse 2. BA / Georggasse und Marbacher Gasse 4. BA

Unterlagenbezeichnung: **Lageplan Oberflächengestaltung**

TVA-Objekt-Nr.: 66-4009-99/4008-97
Projekt-Nr.: AN: 71 14 025
Maltab: 1:250

aufgestellt und geprüft: Erfurt, den:

bestätigt: Erfurt, den:

prüfende Stelle / Fachabteilung:

Kartengrundlage:
Stadtverwaltung Erfurt
Amt für Geoinformation und Bodenordnung
Registrier-Nr. 62/01/945/2014

Lagesystem: LS 489; ETRS 89 in UTM-Abbildung
Höhensystem: HS 160; DHHN 92 (in m ü. NNH)