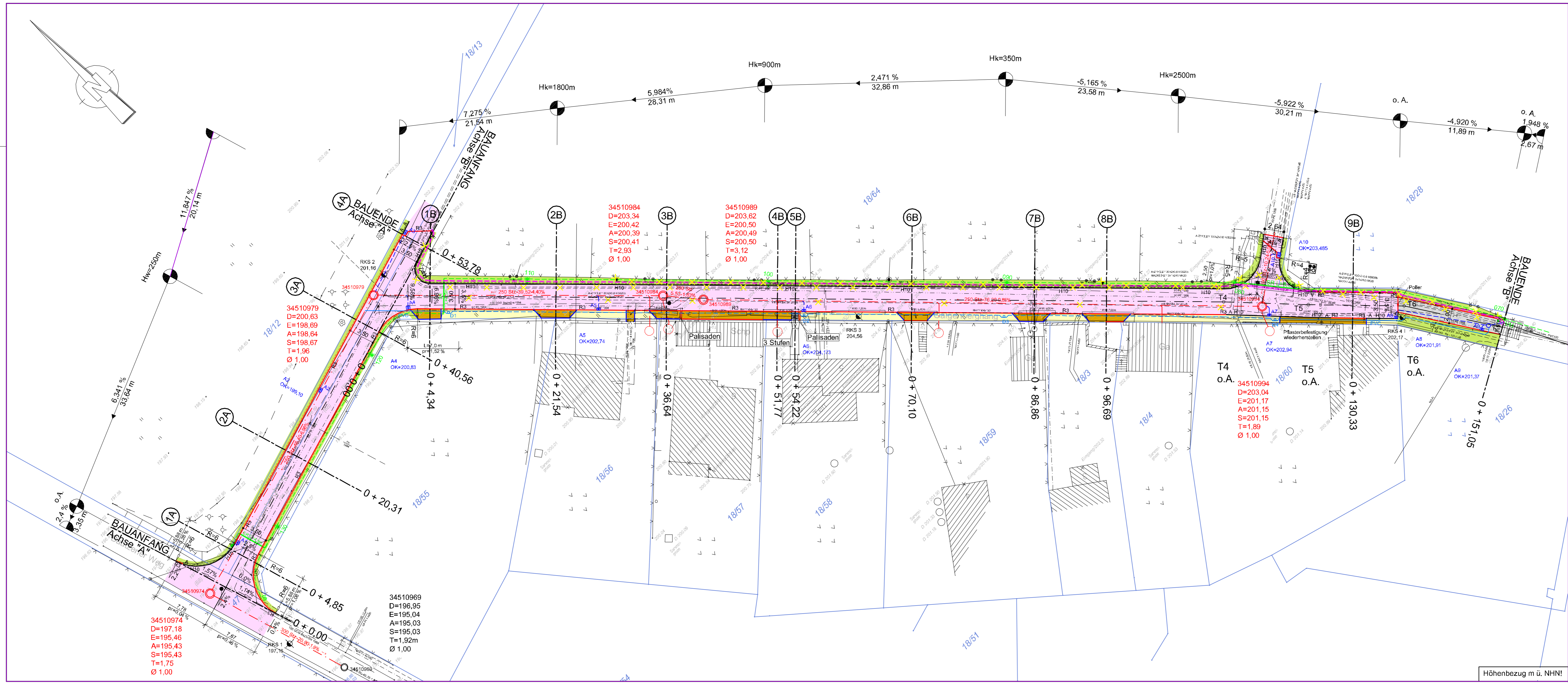


Beschluss zur Drucksachen-Nr. 0450/16 der Sitzung des Bau- und Verkehrsausschusses vom
02.06.2016

**Kanalerschließung Galgenberghang - Objektplanung Verkehrsanlagen - Bestätigung
Entwurfsplanung**

Genaue Fassung:

Die vorliegende Entwurfsplanung für den grundhaften Straßenbau der Maßnahme Kanalerschließung Galgenberghang (Anlage 1-2) wird inhaltlich bestätigt und bildet damit die Grundlage für die weiteren Planungsphasen.



Zeichenerklärung

Planung

- Hochbord (Bordanschlag = 10 cm) mit verstärkter Rückensütze
- Rundbord (Bordanschlag = 3 cm) mit verstärkter Rückensütze
- Hochbord (Bordanschlag = 10 cm)
- Rundbord (Bordanschlag = 3 cm)
- Tiefbord, 10cm
- Absenksstein
- Mischverkehrsfläche Asphalt
- Betonsteinpflaster Überfahrt
- Grünfläche
- Betonsteinpflaster Nebenfläche / Gehbahn
- Schotter
- Palisaden
- Hk=900m
Kuppenhalbmesser (in m)
- Hw=250m
Wannenhalbmesser (in m)
- o. A.
ohne Ausrundung
- 5.98%
Neigungsbrechpunkt mit Angabe von Gefälle und Steigung in Prozent, Länge der Gefälle- / Steigungsstrecke
- 3,5%
Querneigung
- A1
Straßenablauf mit Sticheleitung
- Lampe mit Mast, Stütze, Fundament und Nummerierung
- Straßenbeleuchtung
- Schutzrohr Straßenbeleuchtung
- Elektrokabel
- Schutzrohr Elektro
- Dränagegraben mit Schacht (nur Grundstücksseite dargestellt)
Teilsickerrohr / PVC-Rohr DN 100
- Mischwasserkanal mit Schacht
Durchmesser, Material, Haltungslänge, Gefälle, Fließrichtung
- Leistung der Anwohner (ab 0,5m nach Grundstücksgrenze)
- Abbruch

Bestand

- Trinkwasserleitung (TV), Schieber, Hydrant
- Gasleitung (G)
- Fernmelde - Freileitung
- Schutzrohr
- Elektrokabel (NS, MS)
- Elektrokabel - Freileitung (NS)
- Straßenbeleuchtungskabel
- Straßenlampe
- Flurstücksgrenzen
- Mischwasserkanal:
Durchmesser, Material, Haltungslänge, Gefälle, Fließrichtung

Höhenbezug m ü. NNH!

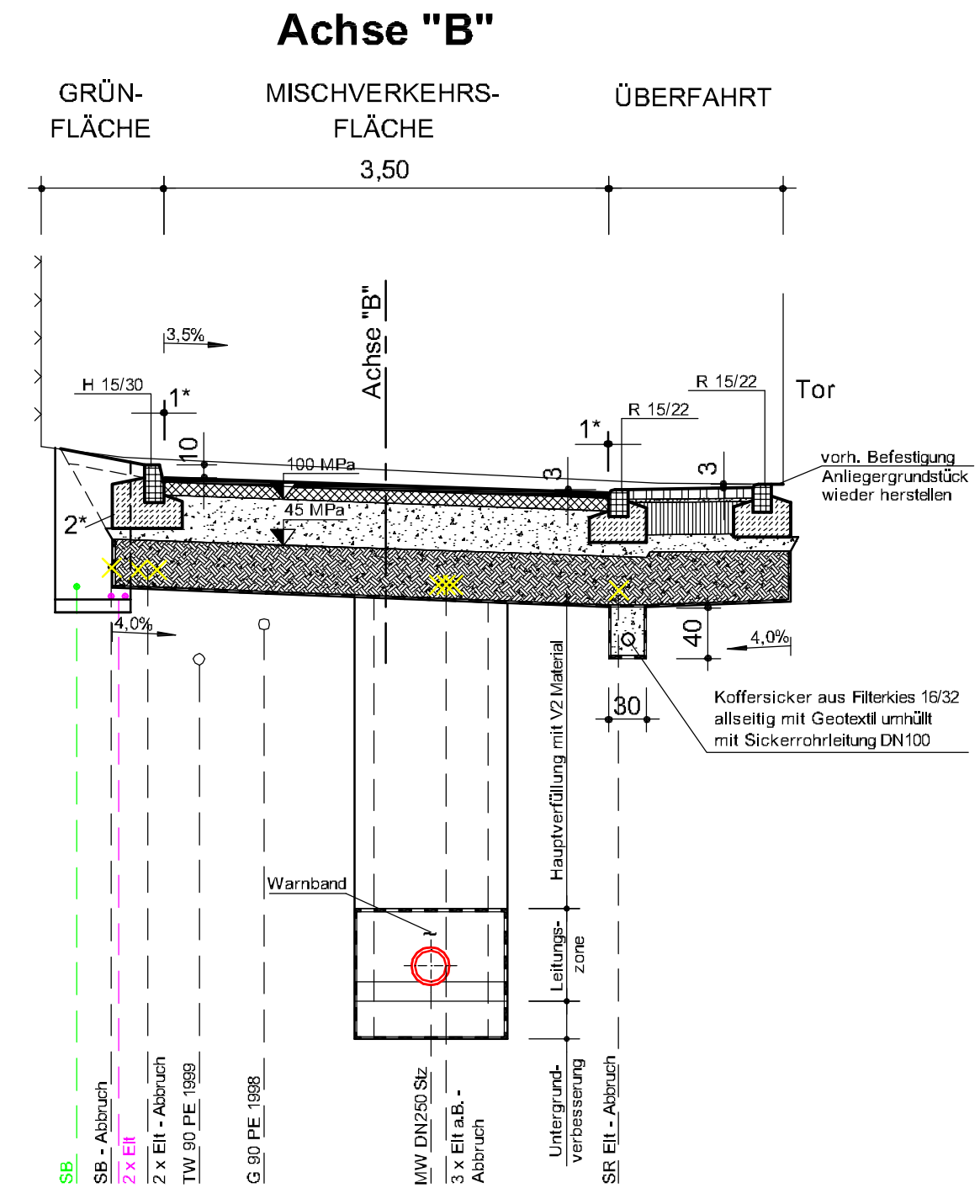
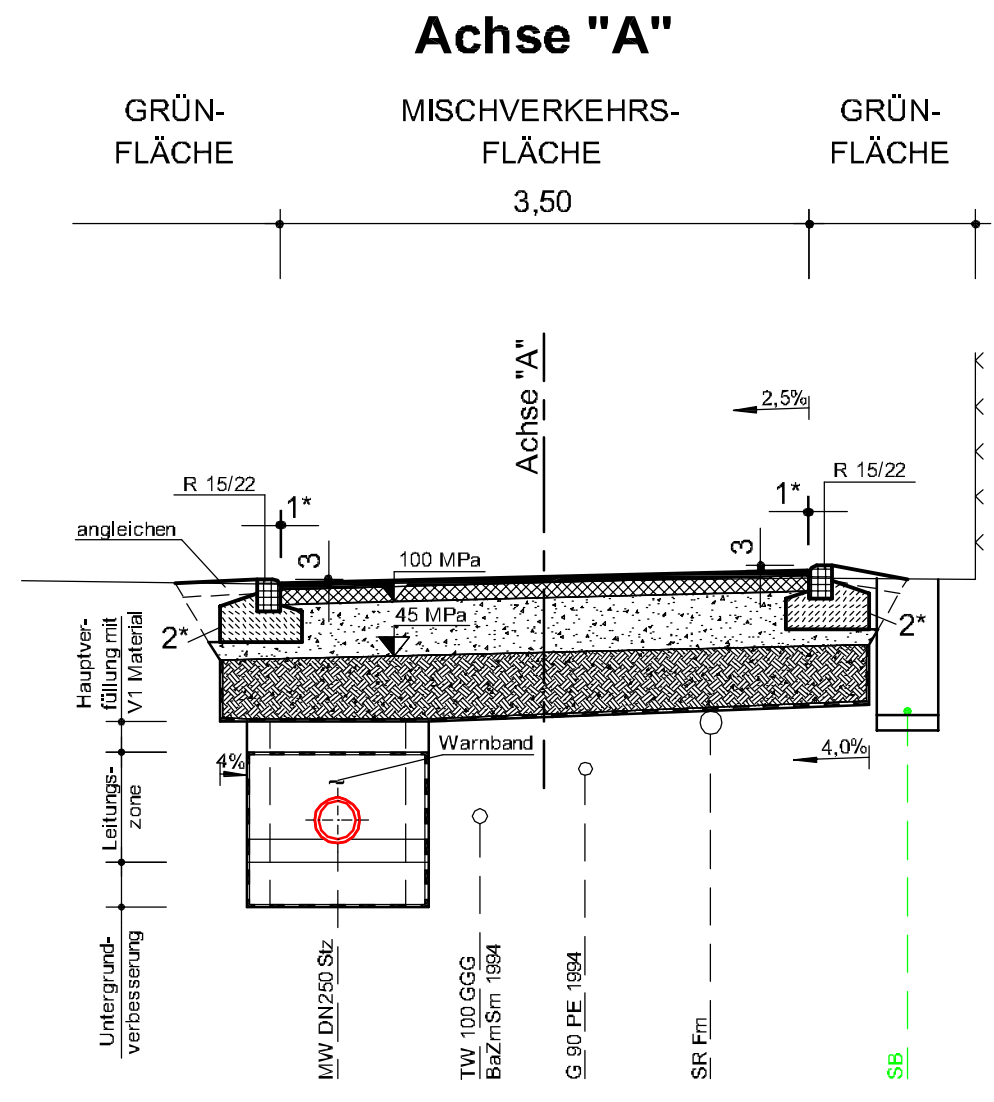
zurück zum Beschluss

ENTWURFSPLANUNG

Planungsbüro:	Datum	Zeichen
 Erfurter Str. 30 99189 Walschleben Tel. 0361 201 6900 Fax 0361 201 9970	bearbeitet:	01.03.2016 HBe
	gezeichnet:	01.03.2016 KSch
	geprüft:	01.03.2016 HBe

Nr.	Art der Änderung	Datum	Zeichen

Auftraggeber:	Unterlage:	5,1
 Landesverwaltung Entwässerungsbetrieb Löbwellgraben 16 99096 Erfurt TEL.: 0361 / 655-0	Blatt-Nr.:	1
	Ausfertigung:	1
Maßnahmenbezeichnung:	Unterlagenbezeichnung:	Lageplan
TVA-Objekt-Nr.: 66 - 1220	Projekt-Nr. AN:	Maßstab: 1:250
aufgestellt und geprüft:	bestätigt:	
Erfurt, den:	Erfurt, den:	
Tiefbau- und Verkehrsamt Abteilung Bau	prüfende Stelle / Fachabteilung / Fachamt	




1* - Fuge, vergießen
2* - verstärkte Rückenstütze

ENTWURFSPLANUNG

Planungsbüro:		Datum	Zeichen
 Erfurter Str. 30 99189 Waischenleben Tel. 036201/60652 Fax 036201/39770	bearbeitet:	02.03.2016	HBe
	gezeichnet:	02.03.2016	KSch
	geprüft:	02.03.2016	HBe

Nr.	Art der Änderung	Datum	Zeichen

Auftraggeber:  LANDESHAUPTSTADT THÜRINGEN Stadtverwaltung Entwässerungsbetrieb Löberwallgraben 16 99096 Erfurt TEL.: 0361 / 655-0	Unterlage: 14 Blatt-Nr.: 1 Ausfertigung: 1
Maßnahmenbezeichnung: Straßenbau "Am Galgenberg" und "Galgenberghang"	Unterlagenbezeichnung: Straßenquerschnitt mit Leitungen
TVA-Objekt-Nr.: 66 - 1220 aufgestellt und geprüft: Erfurt, den:	Projekt-Nr.AN: bestätigt: Erfurt, den:
Tiefbau- und Verkehrsamt Abteilung Bau	prüfende Stelle / Fachabteilung / Fachamt

Fahrbahn Belastungsklasse 0,3
(RStO 12, Tafel 1, Spalte 9, Zeile 5)

- 100 MPa 4 cm Asphaltdeckschicht AC 11 DN, B 70/100
- 45 MPa 10 cm Asphalttragschicht AC 32 TN, B 70/100 res.
- 36 cm Frostschuttschicht 0/45
-
- 50 cm Gesamtdicke
- 40 cm Bodenaustausch V1
- Geotextil GRK 3

Überfahrt Belastungsklasse 0,3

- 8 cm Betonsteinpflaster grau
- 3 cm Pflasterbett
- 25 cm Schottertragschicht 0/32
- 14 cm Frostschuttschicht 0/32
-
- 50 cm Gesamtdicke
- 30 cm Bodenaustausch V1
- Geotextil GRK 3

Gehbahn und Nebenfläche "B"

- 80 MPa 8 cm Betonsteinpflaster grau
- 3 cm Pflasterbett
- 15 cm Schottertragschicht 0/32
- 14 cm Frostschuttschicht 0/32
-
- 45 MPa 40 cm Gesamtdicke
- 40 cm Bodenaustausch V1
- Geotextil GRK 3