

Legende

Kilometrierung

- 100m Station
- 500m Station
- Gewässer

Maßnahmentyp

- Umgestaltung Gerinne
- - - Anschlaglinie HQ100

Wassertiefen HQ100 [m]

- 0,0 - 0,25
- 0,25 - 0,5
- 0,5 - 1,0
- 1,0 - 2,0
- 2,0 - 3,0
- > 3,0

Fugro Consult GmbH	
HWSK Linderbach 320-15-100	
Maßnahmenkarte Variante 3	
Maßstab : 1 : 5 000	Datum : Dez. 2015
Bearbeiter : N. Krätzschar	Anlage : 8.3 Blatt : 1

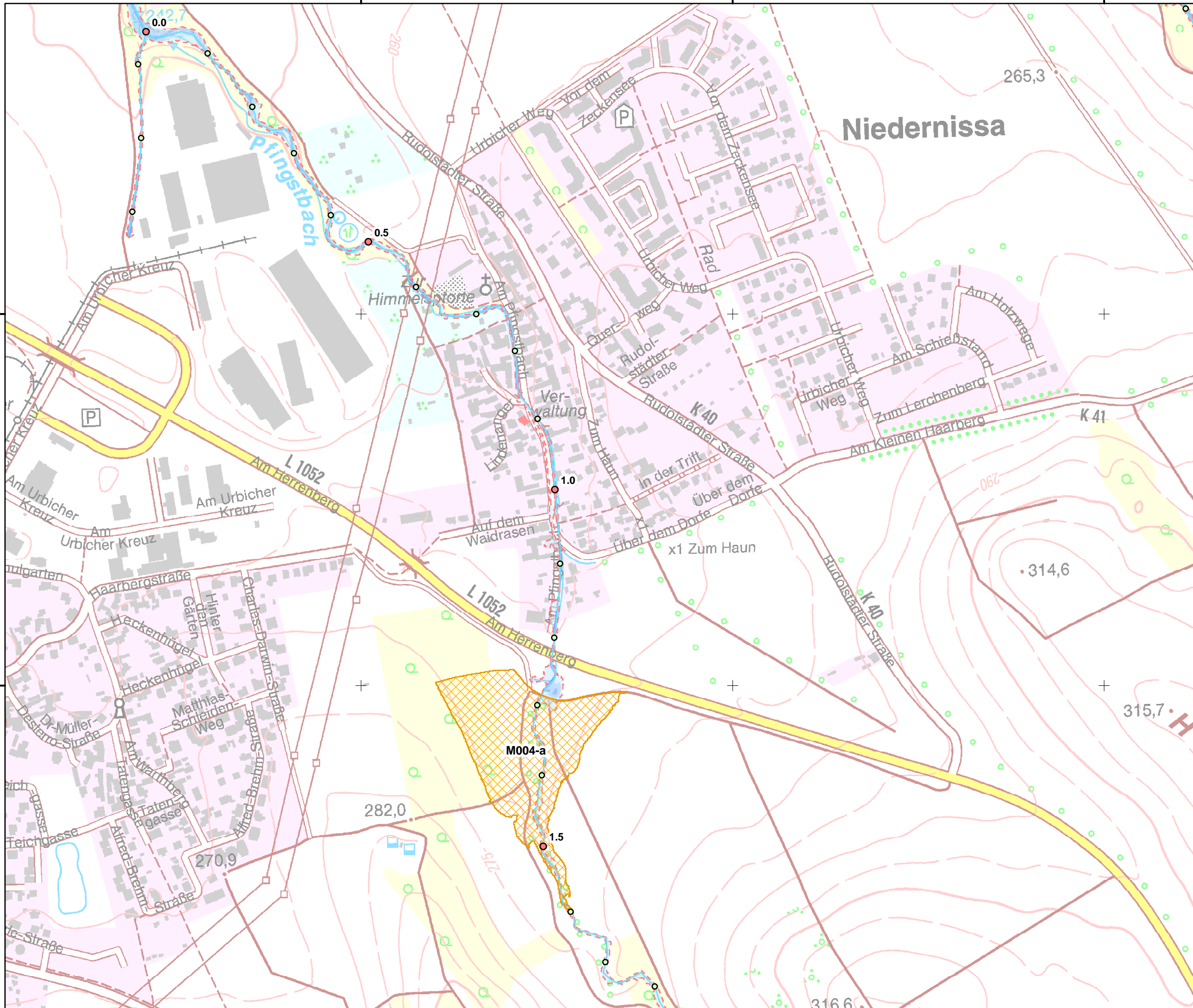
647500

648000

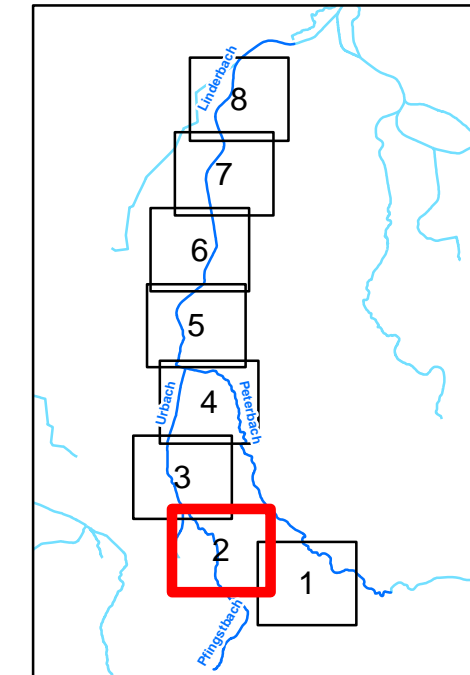
648500

5646500

5646000



Blattschnittübersicht



Legende

Kilometrierung


- 100m Station
- 500m Station
- Gewässer

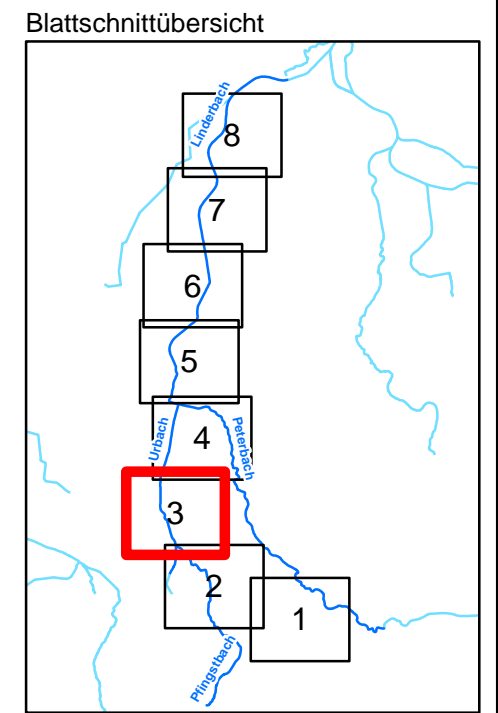
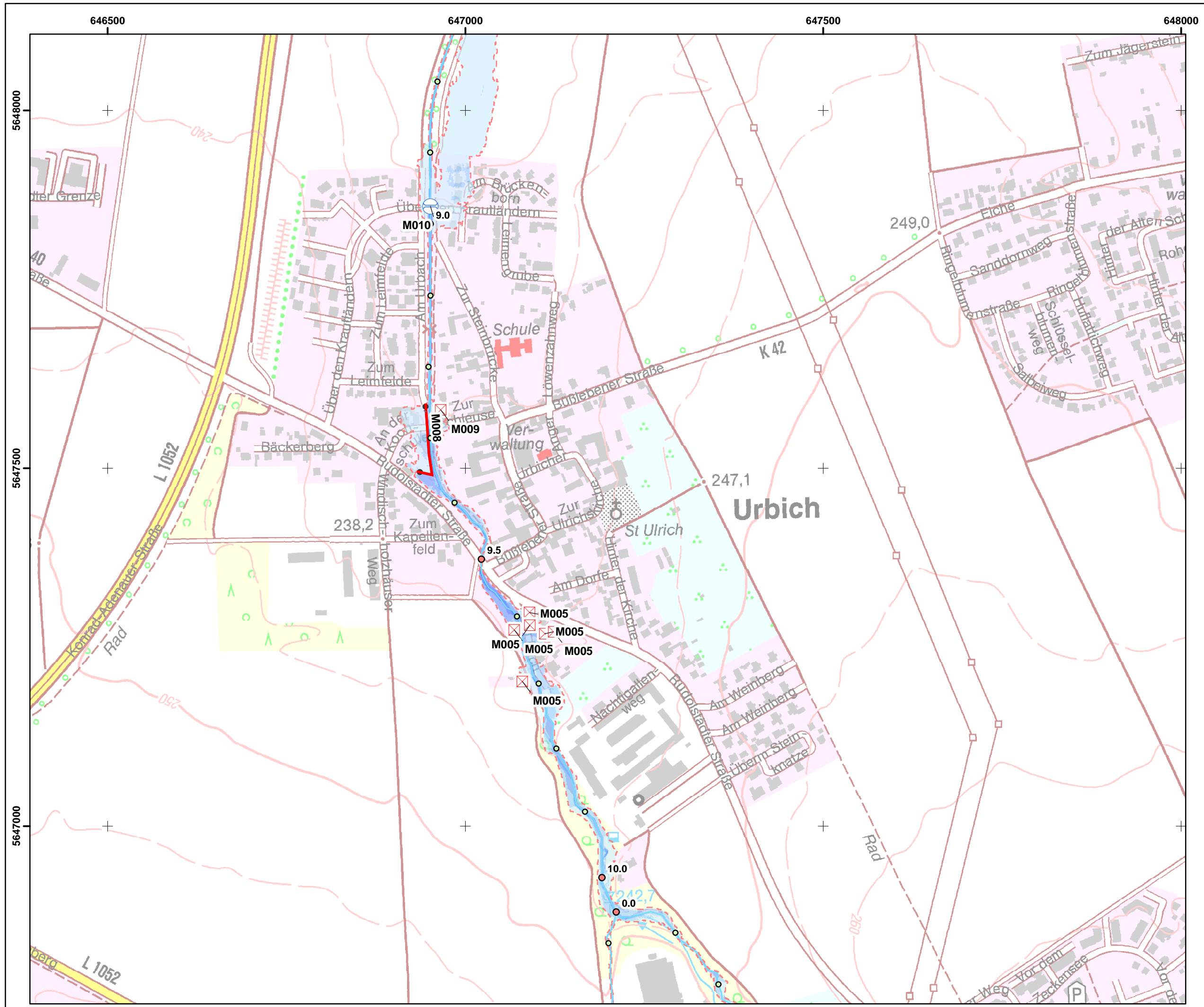
flächenhafte Maßnahmen

- ▨ M004-a Hochwasserrückhaltebecken oberhalb Niedernissa (Schutzziel HQ100)
- - - Anschlaglinie HQ100

Wassertiefen HQ100 [m]

- 0,0 - 0,25
- 0,25 - 0,5
- 0,5 - 1,0
- 1,0 - 2,0
- 2,0 - 3,0
- > 3,0

Fugro Consult GmbH 	
HWSK Linderbach 320-15-100	
Maßnahmenkarte Variante 3	
Maßstab : 1 : 5 000	Datum : Dez. 2015
Bearbeiter : N. Krätzschmar	Anlage : 8.3 Blatt : 2



Legende

Kilometrierung

- 100m Station
- 500m Station
- Gewässer

punktueller Maßnahmen


- ⊠ M005 Objektschutz einzelner Gebäude "Am Bach" Urbich
- ⊠ M009 Objektschutz Gebäude "Zur Schleuse" Urbich
- ⊕ M010 Hydraulische Optimierung Durchlass "Über den Krautländern" Urbich

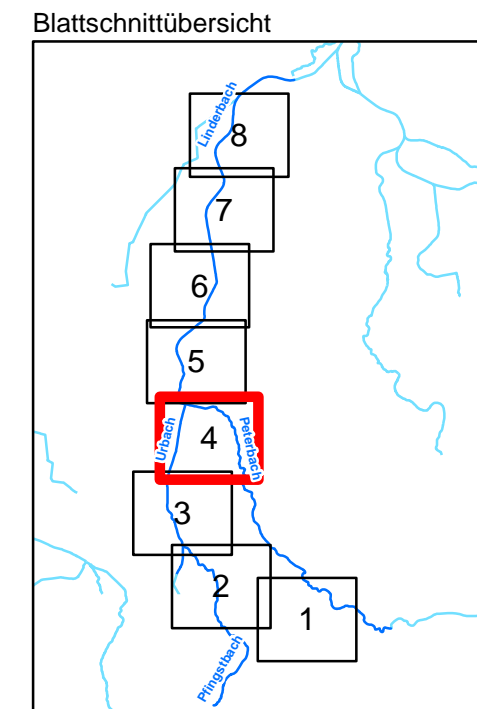
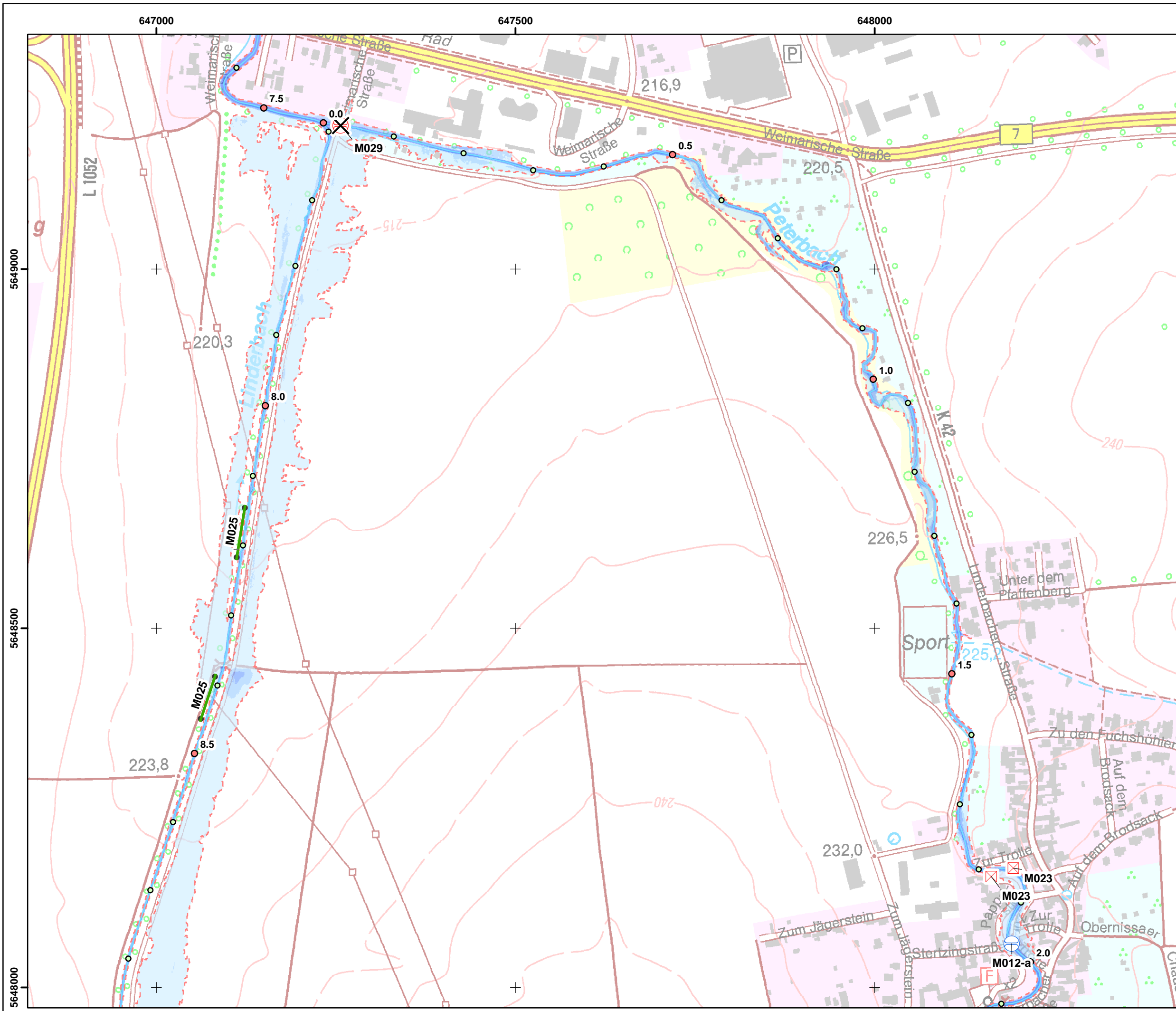
Maßnahmentyp

- Erhöhung (Deichneubau, Ufererhöhung, HWS-Mauer etc.)
- - - Anschlaglinie HQ100

Wassertiefen HQ100 [m]

- 0,0 - 0,25
- 0,25 - 0,5
- 0,5 - 1,0
- 1,0 - 2,0
- 2,0 - 3,0
- > 3,0

Fugro Consult GmbH 	
HSK Linderbach 320-15-100	
Maßnahmenkarte Variante 3	
Maßstab : 1 : 5 000	Datum : Dez. 2015
Bearbeiter : N. Krätzschar	Anlage : 8.3 Blatt : 3



Legende

Kilometrierung

- 100m Station
- 500m Station
- Gewässer

punktueller Maßnahmen

- ⊕ M012-a Hydraulische Optimierung Brücke "Zur Trolle" Büßleben
- ⊠ M023 Objektschutz einzelner Gebäude Büßleben
- ⊗ M029 Rückbau Furtbrücke "Weimarische Straße", Wiederherstellung des Abflussprofils

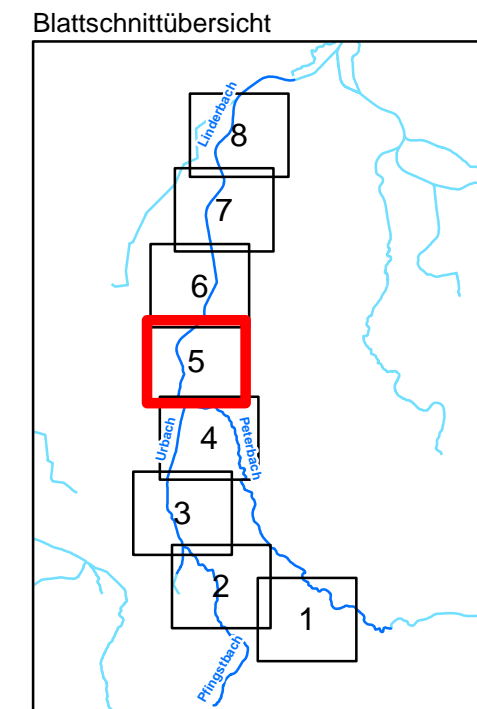
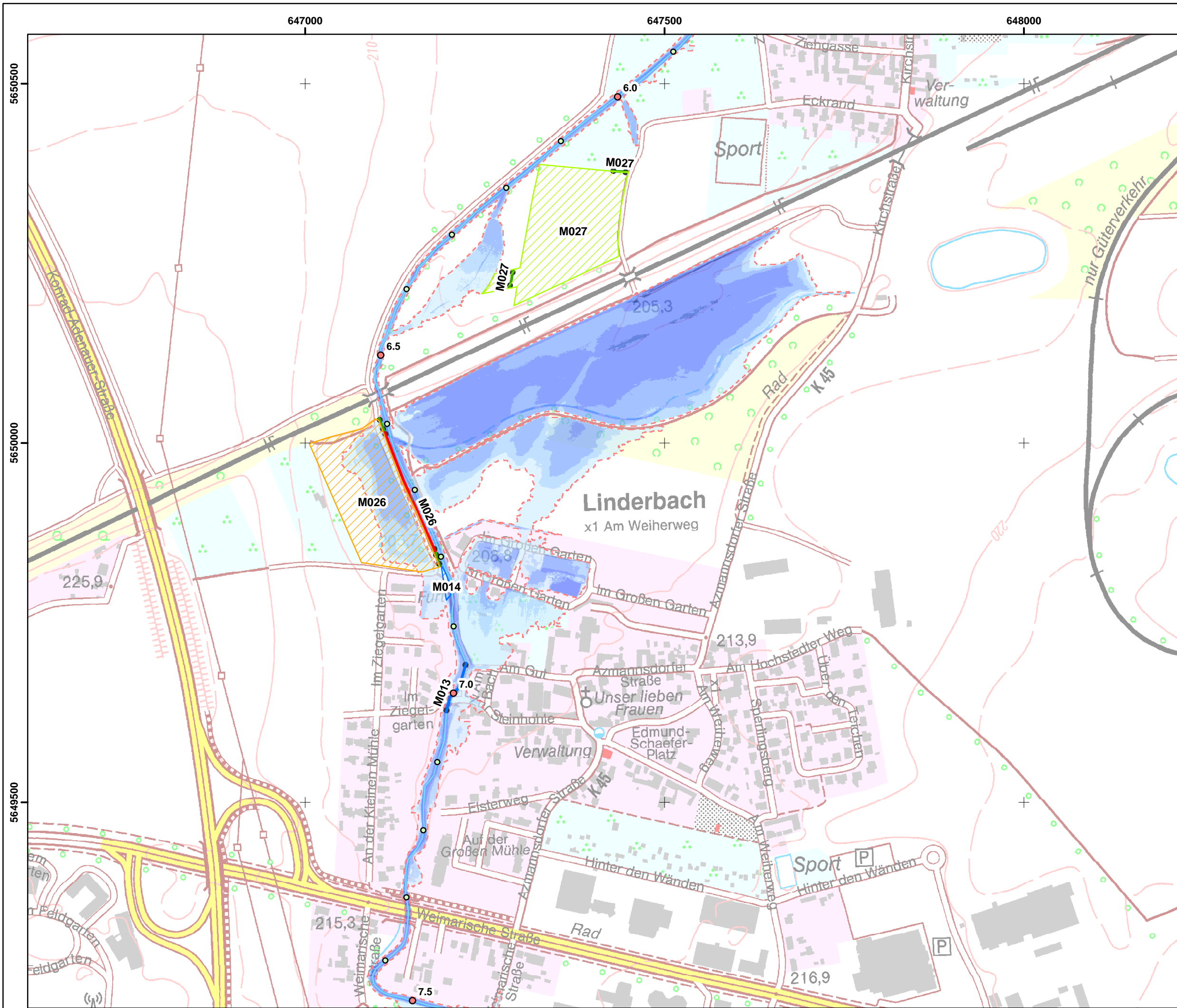
Maßnahmentyp

- Überströmung
- - - Anschlaglinie HQ100

Wassertiefen HQ100 [m]

- 0,0 - 0,25
- 0,25 - 0,5
- 0,5 - 1,0
- 1,0 - 2,0
- 2,0 - 3,0
- > 3,0

Fugro Consult GmbH	
HWSK Linderbach 320-15-100	
Maßnahmenkarte Variante 3	
Maßstab : 1 : 5 000	Datum : Dez. 2015
Bearbeiter : N. Krätzschmar	Anlage : 8.3 Blatt : 4



Legende

Kilometrierung

- 100m Station
- 500m Station
- Gewässer

punktueller Maßnahmen

- ⊗ M029 Rückbau Furtbrücke "Weimarische Straße", Wiederherstellung des Abflussprofils

flächenhafte Maßnahmen

- M014 Beseitigung der Gerinneeinengung an der Furt "Im Großen Garten" Linderbach
- M026 Aktivierung der linksseitigen Fläche oberhalb der Bahntrasse als Rückhalteraum
- M027 Aktivierung der rechtsseitigen Fläche unterhalb der Bahntrasse als Rückhalteraum

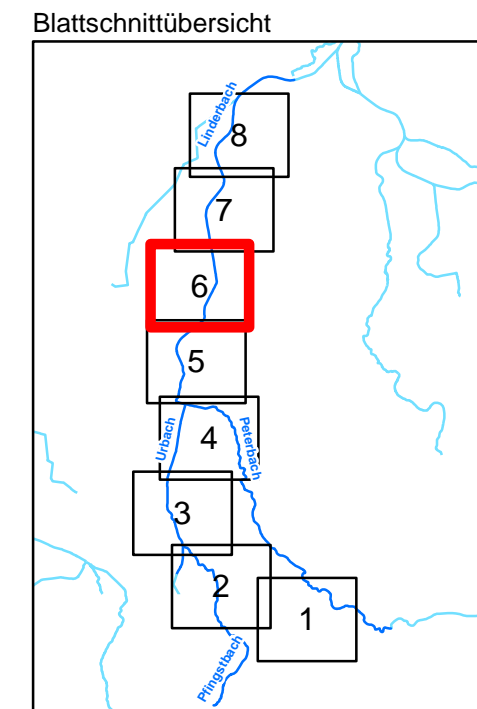
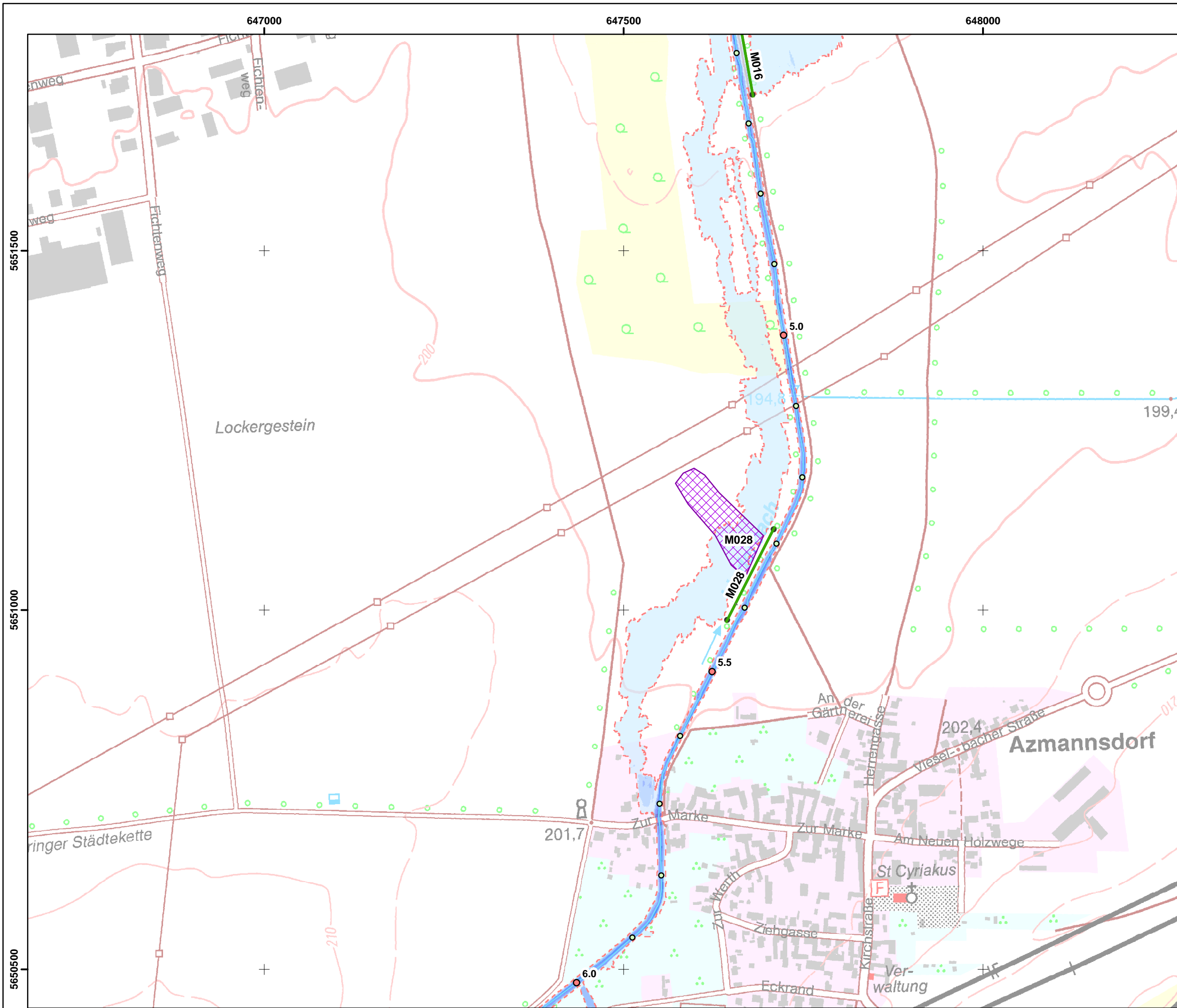
Maßnahmentyp

- Umgestaltung Gerinne
- Überströmung
- Erhöhung (Deichneubau, Ufererhöhung, HWS-Mauer etc.)
- Anschlaglinie HQ100

Wassertiefen HQ100 [m]

- 0,0 - 0,25
- 0,25 - 0,5
- 0,5 - 1,0
- 1,0 - 2,0
- 2,0 - 3,0
- > 3,0

Fugro Consult GmbH	
HWSK Linderbach 320-15-100	
Maßnahmenkarte Variante 3	
Maßstab : 1 : 5 000	Datum : Dez. 2015
Bearbeiter : N. Krätzschmar	Anlage : 8.3 Blatt : 5



Legende

Kilometrierung

- 100m Station
- 500m Station
- Gewässer

flächenhafte Maßnahmen

- ▨ M028 Absenkung Uferbereiche zwischen Azmannsdorf und Kerspleben (links)

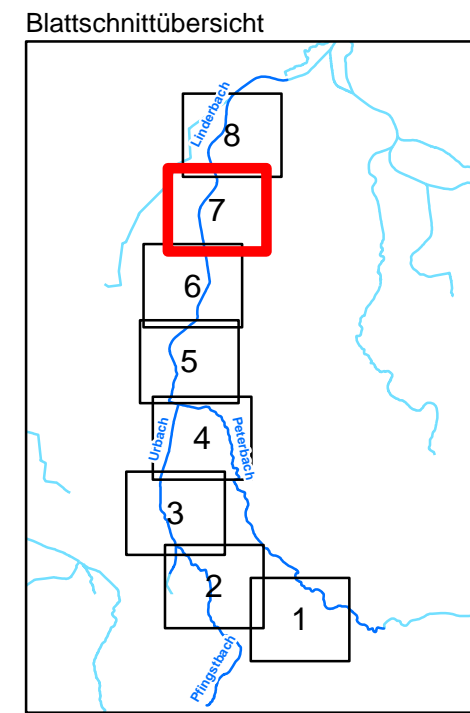
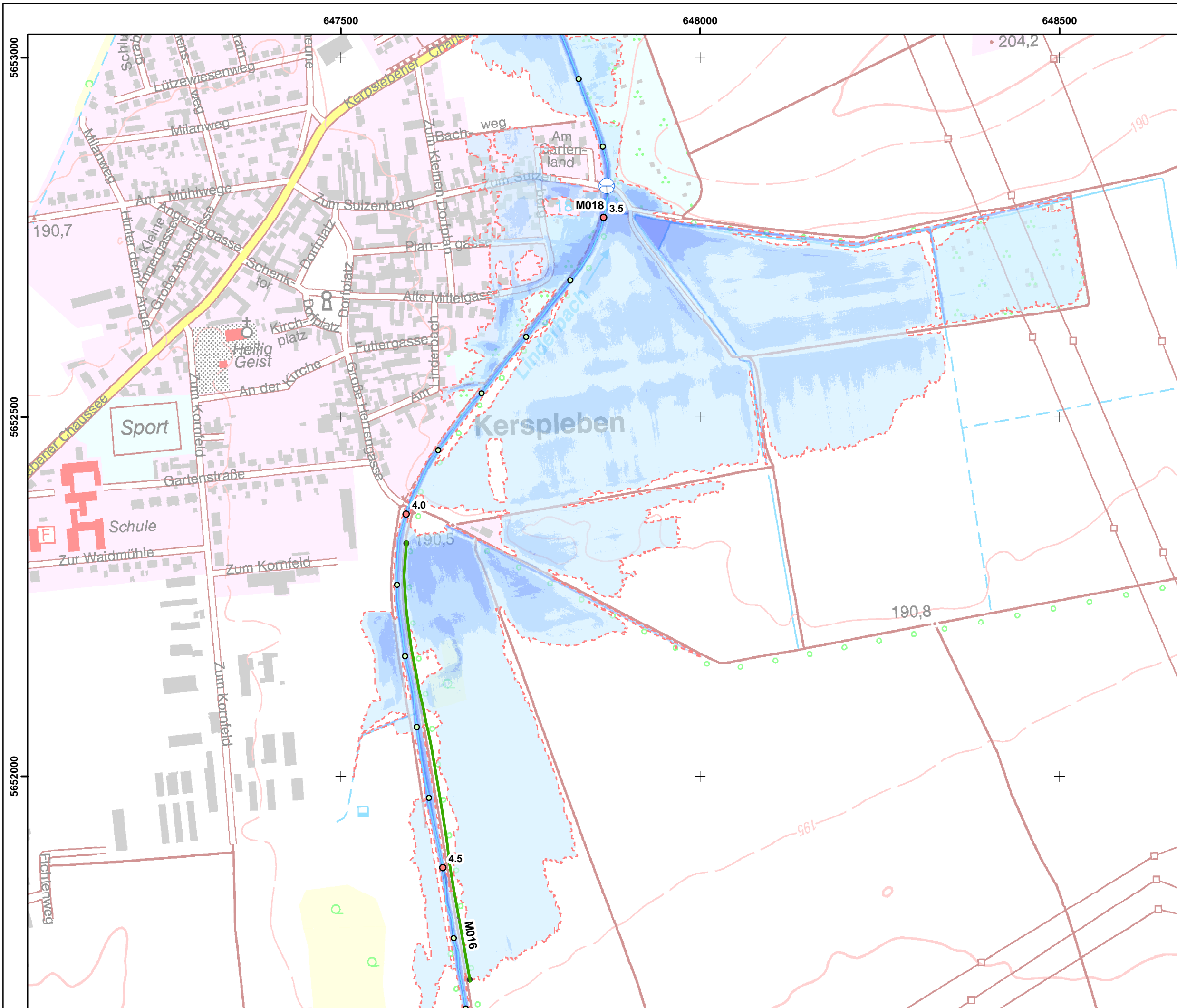
Maßnahmentyp

- Überströmung
- - - Anschlaglinie HQ100

Wassertiefen HQ100 [m]

- 0,0 - 0,25
- 0,25 - 0,5
- 0,5 - 1,0
- 1,0 - 2,0
- 2,0 - 3,0
- > 3,0

Fugro Consult GmbH	
HWSK Linderbach 320-15-100	
Maßnahmenkarte Variante 3	
Maßstab : 1 : 5 000	Datum : Dez. 2015
Bearbeiter : N. Krätzschar	Anlage : 8.3 Blatt : 6



Legende

Kilometrierung

- 100m Station
- 500m Station
- Gewässer

punktueller Maßnahmen

- ⊕ M018 Hydraulische Optimierung Brücke "Zum Sulzenberg" Linderbach

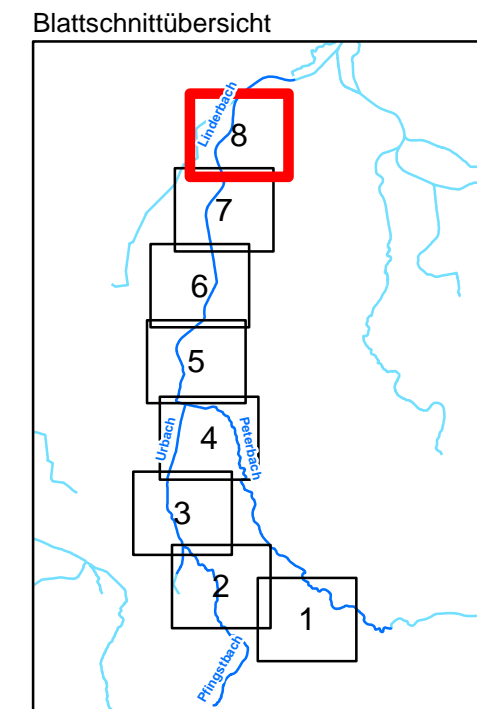
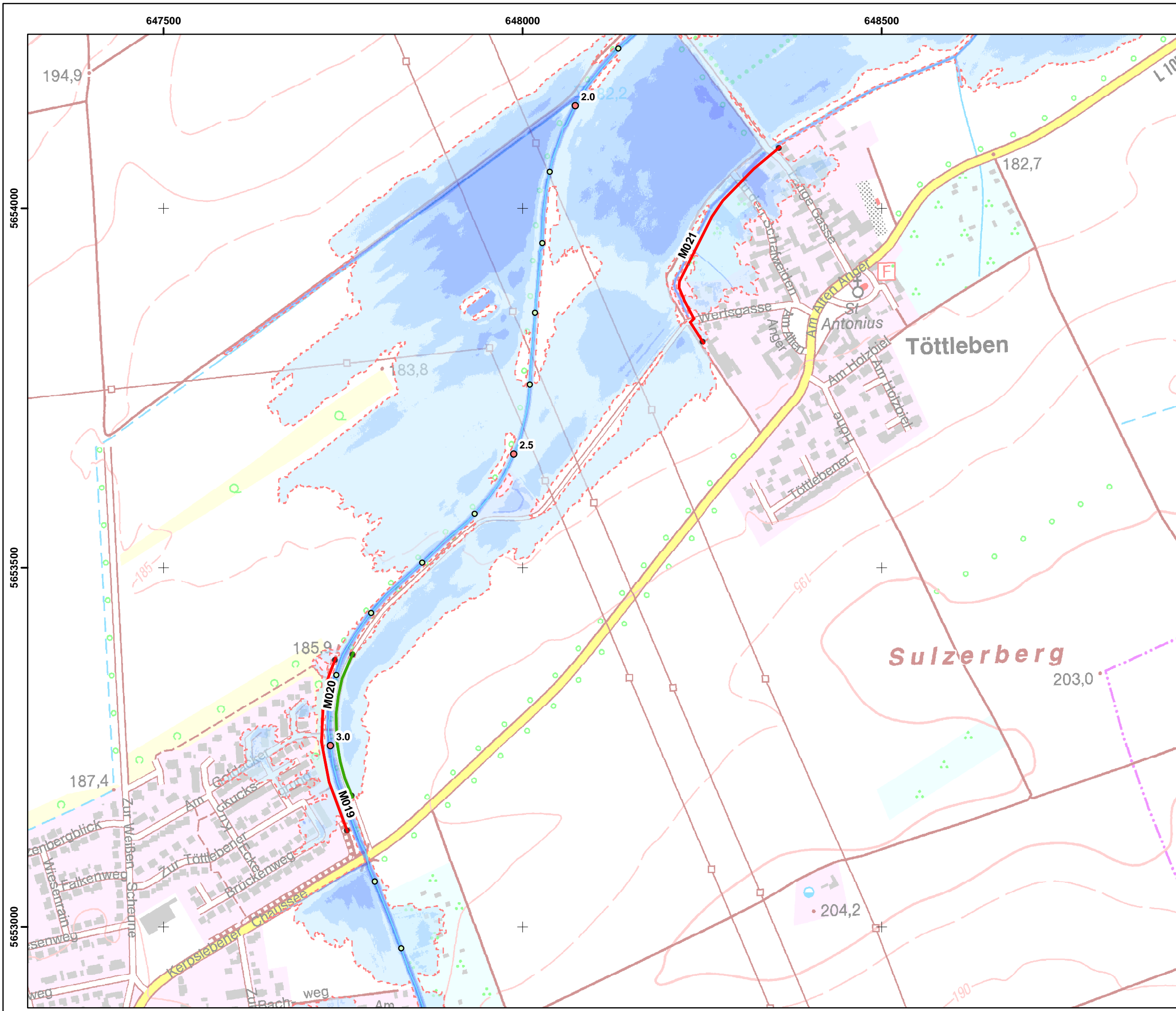
Maßnahmentyp

- Überströmung
- - - Anschlaglinie HQ100

Wassertiefen HQ100 [m]

- 0,0 - 0,25
- 0,25 - 0,5
- 0,5 - 1,0
- 1,0 - 2,0
- 2,0 - 3,0
- > 3,0

Fugro Consult GmbH	
HWSK Linderbach 320-15-100	
Maßnahmenkarte Variante 3	
Maßstab : 1 : 5 000	Datum : Dez. 2015
Bearbeiter : N. Krätzschar	Anlage : 8.3 Blatt : 7



Legende

Kilometrierung


- 100m Station
- 500m Station
- Gewässer

Maßnahmentyp

- Überströmung
- Erhöhung (Deichneubau, Ufererhöhung, HWS-Mauer etc.)
- - - Anschlaglinie HQ100

Wassertiefen HQ100 [m]

- 0,0 - 0,25
- 0,25 - 0,5
- 0,5 - 1,0
- 1,0 - 2,0
- 2,0 - 3,0
- > 3,0

Fugro Consult GmbH 	
HWSK Linderbach 320-15-100	
Maßnahmenkarte Variante 3	
Maßstab : 1 : 5 000	Datum : Dez. 2015
Bearbeiter : N. Krätzschar	Anlage : 8.3 Blatt : 8