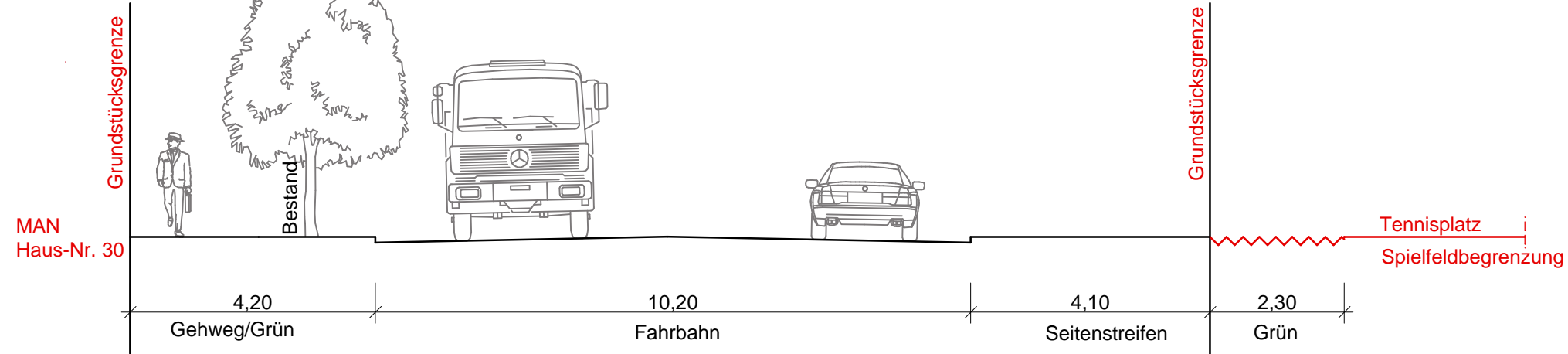
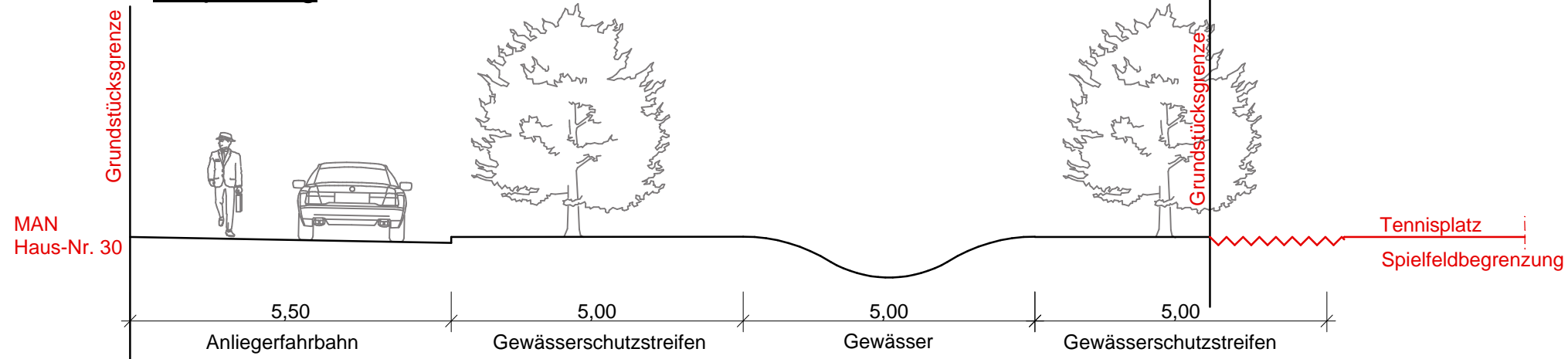


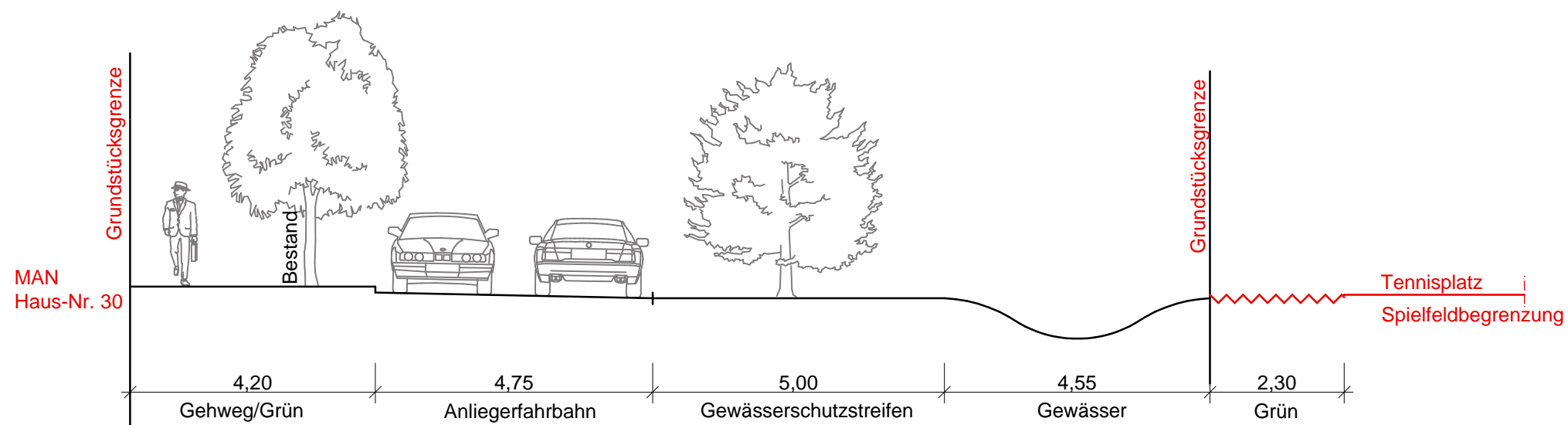
### Bestand



### Vorplanung



### Ergänzungsplanung



Grundstückseinfriedung 1 m zurückgesetzt

Querschnitt  
Martin-Andersen-Nexö-Straße  
in Höhe Haus-Nr. 30



Nachdruck oder Vervielfältigung verboten

Kartengrundlage: Amt für Geoinformation und Bodenordnung Maßstab: 1:100 Datum: 03/2014

Dezernat Stadtentwicklung, Bau und Verkehr  
Amt für Stadtentwicklung und Stadtplanung