





Zeichenerklärung

-  Verkehrsfläche geplant
-  Flächen mit Leitungsrecht
-  Schleppkurve Feuerwehr und 3-achsiges Müllfahrzeug ¹⁾
-  Regenwasser geplant

¹⁾ Bemessungsfahrzeug:

3-achsiges Müllfahrzeug L=9,90m, Fahrweise 2, sehr langsam gemäß Bemessungsfahrzeuge und Schleppkurven zur Überprüfung der Befahrbarkeit von Verkehrsflächen, Ausgabe 2001.

Bemessungsgrundlage Feuerwehrezufahrten gemäß Thüringer Bauordnung (Thür Bo) §5 vom 16.3.2004, geändert am 23.5.2011.

Anmerkungen:

Sämtliche Ver- und Entsorgungsleitungen werden im Bereich der öffentlichen Verkehrsfläche bzw. in den Flächen mit Leitungsrecht verlegt.

Plangrundlagen:

- Lageplan vom Vermessungsbüro Kräling ÖbVI gem. E-Mail vom 22.03.2013.
- Lageplan Funken Architekten vom 11.04.2013

Erfurt, Wohnen an der Martinikirche - ILV 574		Anlage	
Erschließung		Blatt Nr. 1	
bearbeitet	11/13	Datum	Zeichen
gezeichnet	11/13		Welsch
geprüft			Bock
ERSCHLIESSUNGSPLAN		Maßstab: 1 : 500	