





















Legende :

-  privatrechtlich gesicherte Zufahrtsstraße
-  Straßenverkehrsfläche
-  Gehweg
-  Stellplätze
-  Neubau Wohngebäude, mit angestrebter Geschossigkeit
-  Mehrfamilienhaus
-  Einfamilienhaus
-  Neubau Nebengebäude
-  Bestand Wohngebäude mit Geschossigkeit
-  Bestand Nebengebäude
-  Baum
-  Gully
-  Schacht
-  Unterflurhydrant
-  Holzmast
-  Laterne
-  Stahlrohrmast
-  Betonmast
-  Schaltkasten
-  Hecke
-  Lattenzaun
-  Geländer
-  Drahtzaun
-  Teilungsgrenze
-  Abgrenzung des vorhabenbezogenen B-Planes



439

Radrennbahn
Andreasried

Genehmigung nach § 34 BauGB angestrebt

Wohnhaus IV
Länge ca. 30 m - 35 m
Breite ca. 16 m
beantragte Ergänzung
eingereicht am 10.08.2012

Wohnhaus III
Baugenehmigung liegt vor
B 0755/ 2011-2 vom 13.02.2011

Erschließung IV
Pavillon I
beantragte Ergänzung
eingereicht am 10.08.2012

Vorentwurf des Vorhaben- und Erschließungsplanes

Vorhaben / Bauherr
FS-Fundus GmbH
Riethstraße 30, 99089 Erfurt
Nutzungsänderung von Bürogebäude in Wohngebäude

Planung
Prof. Dr.-Ing. Architekt A. Spindler
Glockenquergasse 9 99084 Erfurt
Tel. 0361 / 5518768 Fax 0361 / 5518769

Darstellung
Lageplan
rückwärtiges Grundstück
22.08.2012
M 1:500

Blatt
1