
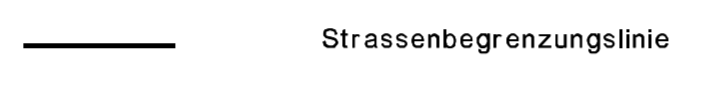


PLANZEICHENERKLÄRUNG




I ZEICHNERISCHE FESTSETZUNGEN

PLANUNGSRECHTLICHE FESTSETZUNGEN nach § 9 BauGB, BauNVO und PlanzV


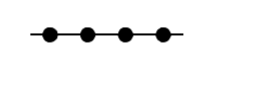
VERKEHRSFLÄCHEN (§ 9 Abs. 1 Nr. 11 BauGB)

-  Strassenverkehrsflächen
-  Strassenbegrenzungslinie

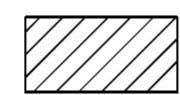
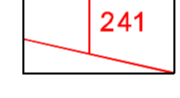

GRÜNFLÄCHEN (§ 9 Abs. 1 Nr. 15 BauGB)

-  Öffentliche Grünflächen
- Zweckbestimmung:
-  Grünanlage
-  Spielplatz

Sonstige Planzeichen

-  Grenze des räumlichen Geltungsbereiches des Bebauungsplanes (§ 9 Abs. 7 BauGB)
-  Abgrenzung unterschiedlicher Nutzung

II ZEICHNERISCHE HINWEISE UND PLANZEICHEN OHNE FESTSETZUNGSCHARAKTER

-  Vorhandene Gebäude
-  Flurstücksgrenze mit Flurstücksnummer
-  Flurgrenze

TEIL B: PLANUNGSRECHTLICHE FESTSETZUNGEN NACH § 9 Abs.1 bis 3 BauGB

Nr.	Festsetzung	Ermächtigung
1.	ÖFFENTLICHE GRÜNFLÄCHE In der festgesetzten öffentlichen Grünfläche, südlich der Horngasse, sind ausnahmsweise Flächen für die Außenbewirtschaftung von Schank- und Speisewirtschaften zulässig.	§ 9 Abs. 1 Nr. 15 BauGB
2.	MAßNAHMEN ZUM SCHUTZ, ZUR PFLEGE UND ZUR ENTWICKLUNG VON BODEN, NATUR UND LANDSCHAFT Die Wurzelbereiche von Bäumen sind auf einer Fläche von mind. 6 qm von Versiegelung freizuhalten und durch geeignete Maßnahmen vor Verdichtung durch Betreten oder Befahren zu schützen.	§ 9 Abs. 1 Nr. 20 BauGB

Teil C: HINWEISE (ohne Festsetzungscharakter)

Im Geltungsbereich des Bebauungsplanes ist mit archaischen Bodenfunden und historischen Siedlungsresten zu rechnen. Erdarbeiten bedürfen somit einer Erlaubnis gem. § 13 Abs. 1 Nr. 3 ThürDSchG. Funde sind gem. § 16 des Thüringer Denkmalschutzgesetzes unverzüglich der Unteren Denkmalschutzbehörde der Stadt Erfurt und dem Thüringer Landesamt für Denkmalpflege und Archäologie anzuzeigen.

Der Stadtrat hat am 06.07.2011 mit Beschluss Nr. 2582/10 die Änderung des Aufstellungsbeschlusses über den Bebauungsplan der Innenentwicklung ALT608 „Horngasse“ im beschleunigten Verfahren gemäß § 13a BauGB gefasst. Der Beschluss wurde im Amtsblatt der Landeshauptstadt Erfurt Nr. 13 vom 19.08.2011 ortsüblich bekannt gemacht.

Der Stadtrat hat am 16.12.2009 den Beschluss Nr. 2246/09 über die Aufstellung des Bebauungsplanes der Innenentwicklung ALT608 „Horngasse“ im beschleunigten Verfahren gemäß § 13a BauGB gefasst. Der Beschluss wurde im Amtsblatt der Landeshauptstadt Erfurt Nr. 1 vom 22.01.2010 ortsüblich bekannt gemacht.

Verfahrensvermerk zur Aufstellung des Bebauungsplanes ALT608 „Horngasse“ im beschleunigten Verfahren gemäß § 13a BauGB	
Der Stadtrat hat am 16.12.2009 den Beschluss Nr. 2246/09 über die Aufstellung des Bebauungsplanes der Innenentwicklung ALT608 „Horngasse“ im beschleunigten Verfahren gemäß § 13a BauGB gefasst. Der Beschluss wurde im Amtsblatt der Landeshauptstadt Erfurt Nr. 1 vom 22.01.2010 ortsüblich bekannt gemacht.	
Erfurt, den	Oberbürgermeister
Von der frühzeitigen Unterrichtung und Erörterung nach § 3 Abs. 1 und § 4 Abs. 1 wird gemäß § 13a Abs. 2 Nr. 1 i.V.m. § 13 Abs. 2 Nr. 1 BauGB abgesehen.	
Die Öffentlichkeit konnte sich im Zeitraum vom 30.08.2010 bis 10.09.2010 gemäß § 13a Abs. 3 Nr. 2 BauGB über die allgemeinen Ziele und Zwecke sowie die wesentlichen Auswirkungen der Planungen unterrichten und zur Planung äußern. Ort und Dauer der Unterrichtung sind im Amtsblatt der Landeshauptstadt Erfurt Nr. 13 vom 20.08.2010 ortsüblich bekannt gemacht worden.	
Erfurt, den	Oberbürgermeister

Erfurt, den	Oberbürgermeister
Der Stadtrat hat am 06.07.2011 mit Beschluss Nr. 2582/10 am 06.07.2011 den Entwurf des Bebauungsplanes mit Begründung gebilligt und gem. § 3 Abs. 2 BauGB die öffentliche Auslegung beschlossen.	
Erfurt, den	Oberbürgermeister

Die von der Planung berührten Behörden und sonstiger Träger öffentlicher Belange sind gemäß § 4 BauGB mit Schreiben vom 12.08.2011 zur Abgabe einer Stellungnahme aufgefordert worden.

Erfurt, den	Oberbürgermeister
-------------	-------------------

Der Entwurf des Bebauungsplanes einschließlich Textfestsetzung hat gemäß § 3 Abs. 2 Satz 1 BauGB mit Begründung in der Zeit vom 29.08.2011 bis zum 30.09.2011 zu jedermanns Einsicht öffentlich ausliegen.

Erfurt, den	Oberbürgermeister
-------------	-------------------

Der Stadtrat hat am den Bebauungsplan gem. § 10 Abs. 1 BauGB i.V.m. § 83 Abs. 2 ThürBO und § 19, 2 ThürKO als Satzung

Erfurt, den	BESCHLOSSEN
-------------	-------------

Der Bebauungsplan einschließlich der Textfestsetzung ist gemäß § 21 Abs. 3 ThürKO bei der Rechtsaufsichtsbehörde vorgelegt worden. Die Satzung wurde nicht beanstandet.

Erfurt, den	Oberbürgermeister
-------------	-------------------

Die Übereinstimmung des textlichen und zeichnerischen Inhalts dieses Bebauungsplanes mit dem Willen der Stadt Erfurt sowie die Einhaltung des gesetzlich vorgeschriebenen Verfahrens zur Aufstellung des Bebauungsplanes werden bezeugt.

Erfurt, den	Landeshauptstadt Erfurt A. Bausewein Oberbürgermeister
-------------	--

Der Bebauungsplan wurde gemäß § 10 Abs. 2 BauGB im Amtsblatt der Landeshauptstadt Erfurt Nr. vom mit dem Hinweis ortsüblich bekannt gemacht, dass der Bebauungsplan während der Öffnungszeiten des Bauinformationsbüros der Stadtverwaltung Erfurt von jedermann eingesehen werden kann. Mit dieser Bekanntmachung wurde der Bebauungsplan

Erfurt, den	RECHTSVERBINDLICH
-------------	-------------------

Es wird bescheinigt, dass die Flurstücke mit ihren Grenzen und Bezeichnungen als Grundlage für die geometrischen Festlegungen der neuen städtebaulichen Planung mit dem Liegenschaftskataster nach dem Stand vom 28.01.11 übereinstimmen.

Apolda, den 27.04.11	gez. I.A. Wittich Thüringer Landesamt für Vermessung und Geoinformation Katasterbereich Apolda
----------------------	--

Stand ALK: 03.2010	
--------------------	--

Planverfasser:	Amt für Stadtentwicklung und Stadtplanung Lobestraße 34, 99096 Erfurt
----------------	--

Amt für Stadtentwicklung und Stadtplanung	
---	--

Amtsleiter	Abteilungsleiter	Prüfer	Bearbeiter
------------	------------------	--------	------------

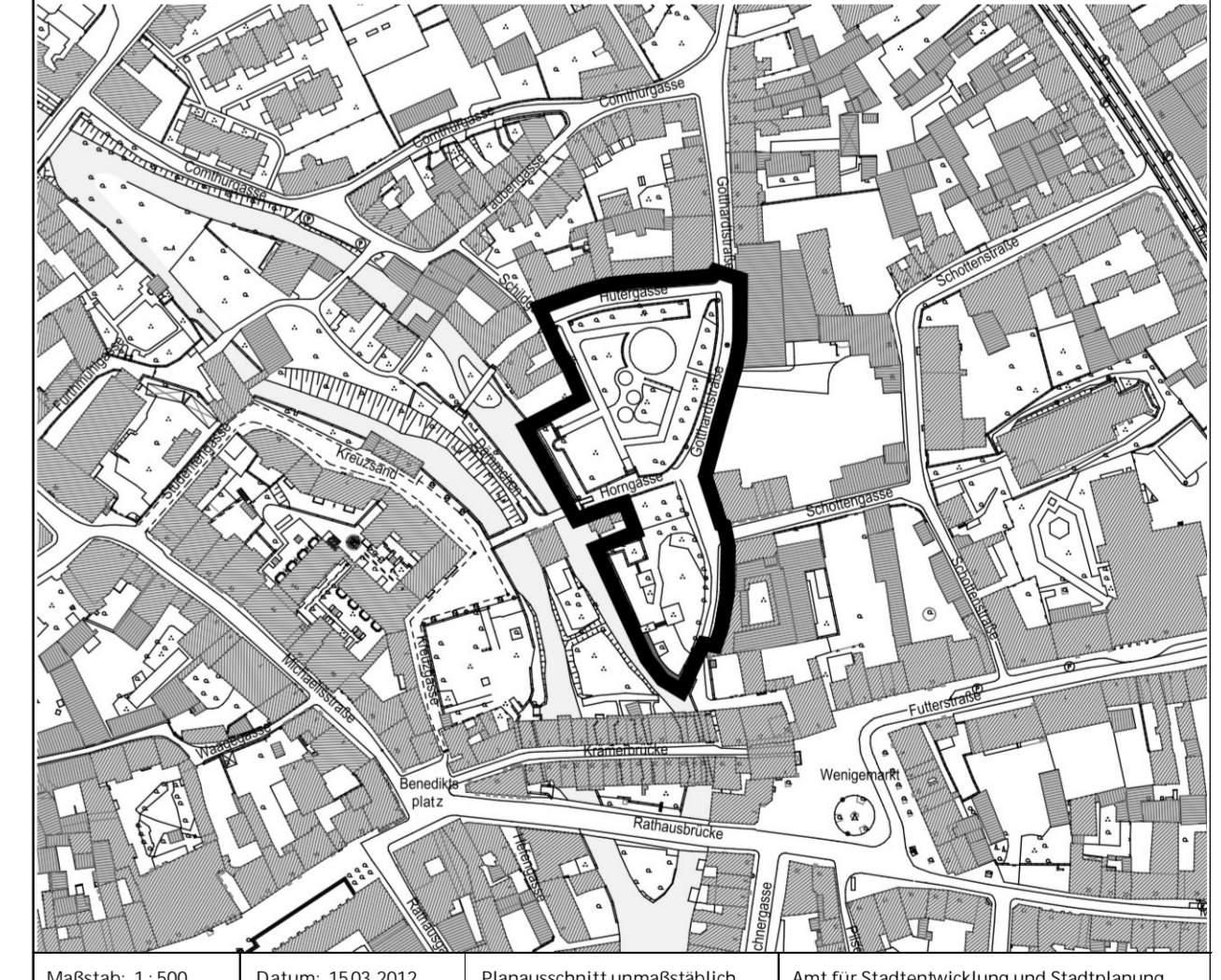
RECHTSGRUNDLAGEN

- Baugesetzbuch (BauGB) in der Fassung der Bekanntmachung vom 23.09.2004 (BGBl. I, S. 2414), zuletzt geändert durch Artikel 1 des Gesetzes vom 22.07.2011 (BGBl. I, S. 1509)
- Verordnung über die bauliche Nutzung der Grundstücke (Baunutzungsverordnung - BauNVO) in der Fassung der Bekanntmachung vom 23.01.1990 (BGBl. I, S. 132), zuletzt geändert durch Artikel 3 des Gesetzes vom 22.04.1993 (BGBl. I, S. 466)
- Thüringer Bauordnung (ThürBO) i.d.F. vom 16.03.2004 (GVBl. S. 349), zuletzt geändert durch Gesetz vom 23.05.2011 (GVBl. S. 85)
- Raumordnungsgesetz (ROG) vom 22.12.2008 (BGBl. I, S. 2986), zuletzt geändert durch Artikel 9 des Gesetzes vom 31.07.2009 (BGBl. I, S. 2585)
- Raumordnungsverordnung (ROV) vom 13.12.1990 (BGBl. I, S. 2766), zuletzt geändert durch Artikel 21 des Gesetzes vom 31.07.2009 (BGBl. I, S. 2585)
- Thüringer Landesplanungsgesetz (ThürLPlG) vom 15.05.2007 (GVBl. S. 445), zuletzt geändert durch Gesetz vom 30.11.2011 (GVBl. S. 489)
- Verordnung über die Ausarbeitung der Bauleitpläne und die Darstellung des Planinhalts (Planzeichnungsverordnung 1990 - PlanzV) vom 18.12.1990 (BGBl. I, S. 58), geändert durch Artikel 2 des Gesetzes vom 22.07.2011 (BGBl. I, S. 1509)
- Thüringer Gemeinde- und Landkreisordnung (Thüringer Kommunalordnung - ThürKO) i.d.F. der Neukonzeption vom 28.01.2003 (GVBl. S. 41), zuletzt geändert durch Artikel 2 des Haushaltsbegleitgesetzes 2012 vom 21.12.2011 (GVBl. S. 531, 532)
- Gesetz über Naturschutz und Landschaftspflege (Bundesnaturschutzgesetz BNatSchG) vom 29.07.2009 (BGBl. I, S. 2542), zuletzt geändert durch Art. 5 des Gesetzes vom 06.02.2012 (BGBl. I, S. 148)
- Thüringer Gesetz für Natur und Landschaft (Thüringer Naturschutzgesetz - ThürNatG) in der Fassung der Bekanntmachung vom 30.08.2006 (GVBl. S. 421), zuletzt geändert durch Artikel 4 des Gesetzes vom 25.10.2011 (GVBl. S. 273)
- Gesetz zum Schutz vor schädlichen Umwelteinwirkungen durch Luftverunreinigungen, Geräusche, Erschütterungen und ähnliche Vorgänge (Bundesimmissionsschutzgesetz - BImSchG) i.d.F. der Bekanntmachung vom 26.09.2002 (BGBl. I, S. 3830), zuletzt geändert durch Artikel 2 des Gesetzes vom 24.02.2012 (BGBl. I, S. 212)
- Thüringer Gesetz zur Pflege und zum Schutz der Kulturdenkmale (Thüringer Denkmalschutzgesetz - ThürDSchG) i.d.F. vom 14.04.2004 (GVBl. S. 465, 562), zuletzt geändert durch Artikel 3 des Gesetzes vom 16.12.2008 (GVBl. S. 574)
- Bundskleinparteiengesetz (BKlPartG) vom 28.02.1983 (BGBl. I, S. 210), zuletzt geändert durch Artikel 11 des Gesetzes vom 19.09.2006 (BGBl. I, S. 2146)
- Gesetz zur Ordnung des Wasserhaushalts (Wasserhaushaltsgesetz - WHG) vom 31.07.2009 (BGBl. I, S. 2585), zuletzt geändert durch Artikel 5 Abs. 9 des Gesetzes vom 24.02.2012 (BGBl. I, S. 212)
- Thüringer Wassergesetz (ThürWG) in der Fassung der Bekanntmachung vom 18.08.2009 (GVBl. S. 648)
- Gesetz über die Umweltverträglichkeitsprüfung (UVPG) neugefasst durch Bekanntmachung vom 24.02.2010 (BGBl. I, S. 94), zuletzt geändert durch Artikel 5 Abs. 15 des Gesetzes vom 24.02.2012 (BGBl. I, S. 212)
- Thüringer Gesetz über die Umweltverträglichkeitsprüfung (Thüringer UVP-Gesetz - ThürUVP) vom 20.07.2007 (GVBl. S. 85)
- Thüringer Straßengesetz (ThürStrG) vom 07.05.1993 (GVBl. S. 273), zuletzt geändert durch Artikel 18 des Gesetzes vom 10. März 2005 (GVBl. S. 58)
- Bundesstraßengesetz (BStrG) i.d.F. der Bekanntmachung vom 28.06.2007 (BGBl. I, S. 1206), zuletzt geändert durch Art. 6 des Gesetzes vom 31.07.2009 (BGBl. I, S. 2585)
- Gesetz zum Schutz vor schädlichen Bodenveränderungen und zur Sanierung von Altlasten (Bundes-Bodenschutzgesetz - BBodSchG) vom 17.03.1998 (BGBl. I, S. 502), zuletzt geändert durch Artikel 5 Abs. 30 des Gesetzes vom 24.02.2012 (BGBl. I, S. 212)

Stand: 15.03.2012

Bebauungsplan ALT608

"Horngasse"



Maßstab: 1:500 Datum: 15.03.2012 Planschnitt: unmaßstäblich Amt für Stadtentwicklung und Stadtplanung