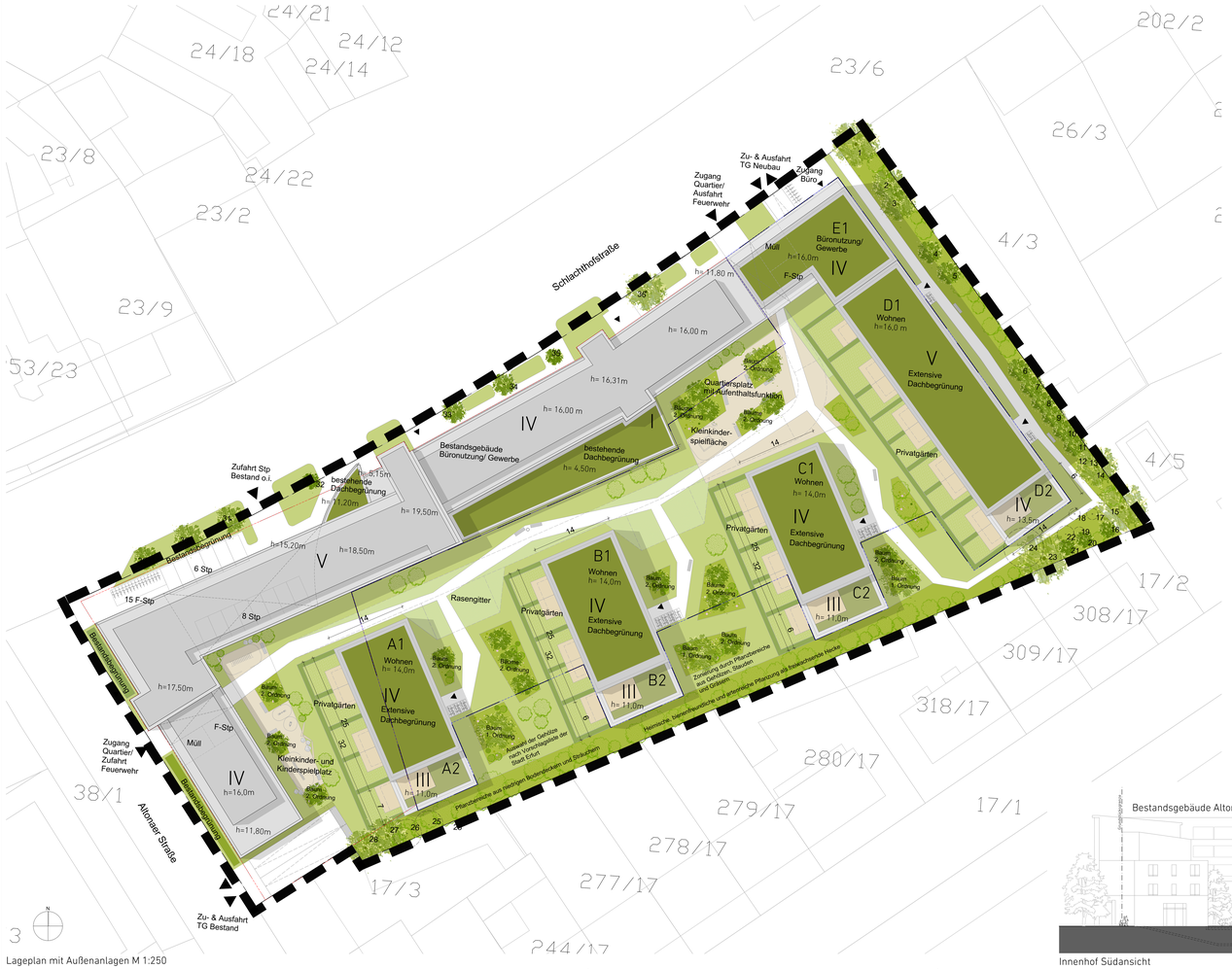

Lageplan mit Außenanlagen M 1:250

Haus D Süd

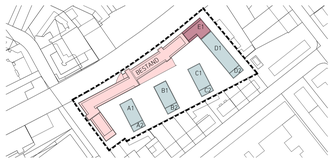

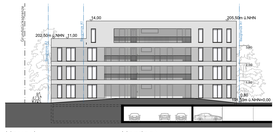

Haus A Nordost

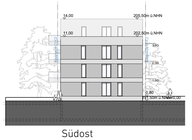

Südost

Südwest

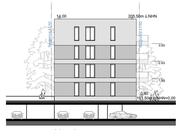

Nordwest

Haus B Nordost

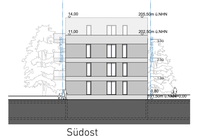

Südost

Südwest

Nordwest

Haus C Nordost

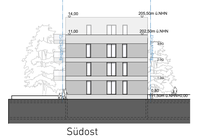

Südost

Südwest

Nordwest



Haus D Nordost

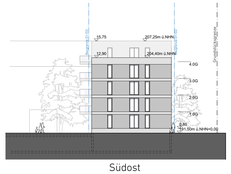

Südost

Innenhof Südansicht

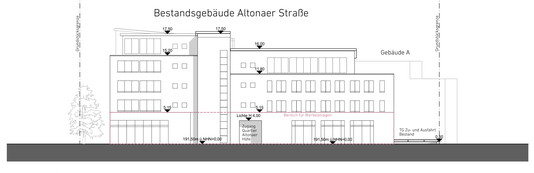

Westansicht Altonaer Straße

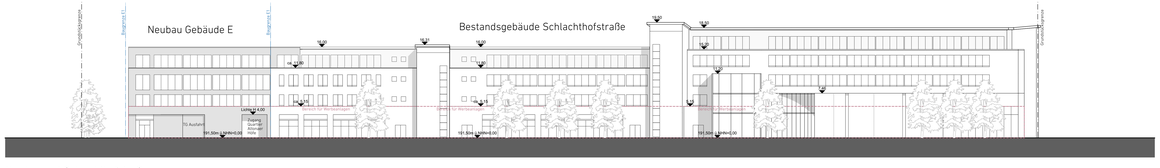

Nordansicht Schlachthofstraße

LEGENDE

- Quartiersplatz
- Terrassen
- Rasengitter
- Private Gärten
- Geltungsbereich JOV734 Altonaer Höfe
- Hecke Planung
- Entensive Dachbegrünung
- Bepflanzung öffentliche Bereiche
- Baum Planung
- Baum Bestand
- Strauch Planung
- Bäume Bestand Fällung
- Sitzmöglichkeit
- Parkplatz Fahrräder
- Flächen für die Feuerwehr
- Bestehende Tiefgarage
- Neu geplante Tiefgarage
- Grundstücksgrenze
- Baugrenze
- Bereich für Werbeanlagen
- Büro/ Gewerbe Bestand
- Büro/ Gewerbe Neubau
- Wohnen Neubau

PLANVERFASSER

MOW.

MOW Architekten GmbH
Waldschmidtstraße 19
60316 Frankfurt am Main

+49 69 94 50 78 0
+49 69 56 87 04
architekten@mow-ffm.de

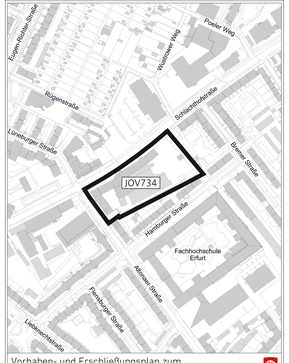

Vorhaben- und Erschließungsplan zum Vorhabenbezogenen Bebauungsplan JOV734

"Altonaer Höfe"

Nichtamtliche Fassung

Erfurt
Landeshauptstadt
Dezernat für Stadtentwicklung, Stadtbau und Umweltschutz

Datum 18.08.2021

M 1: 250