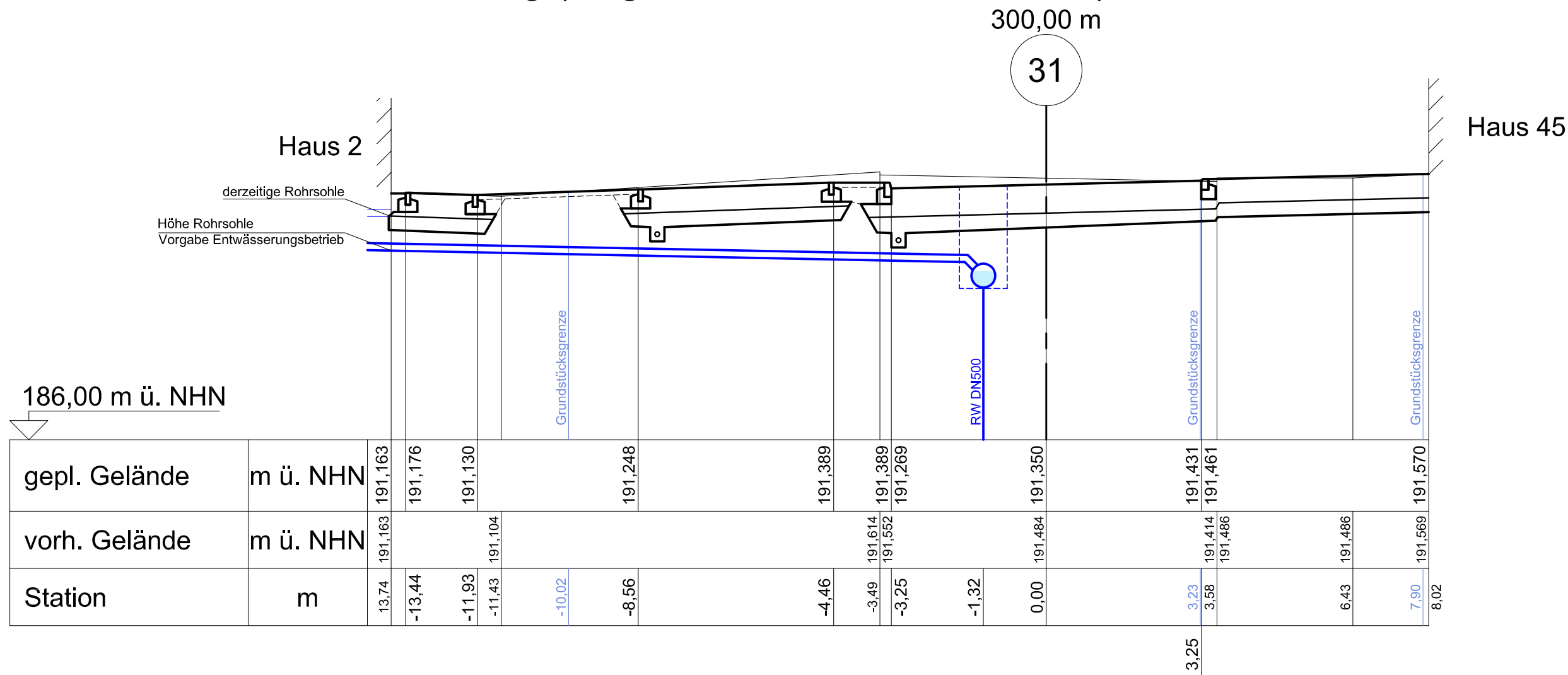
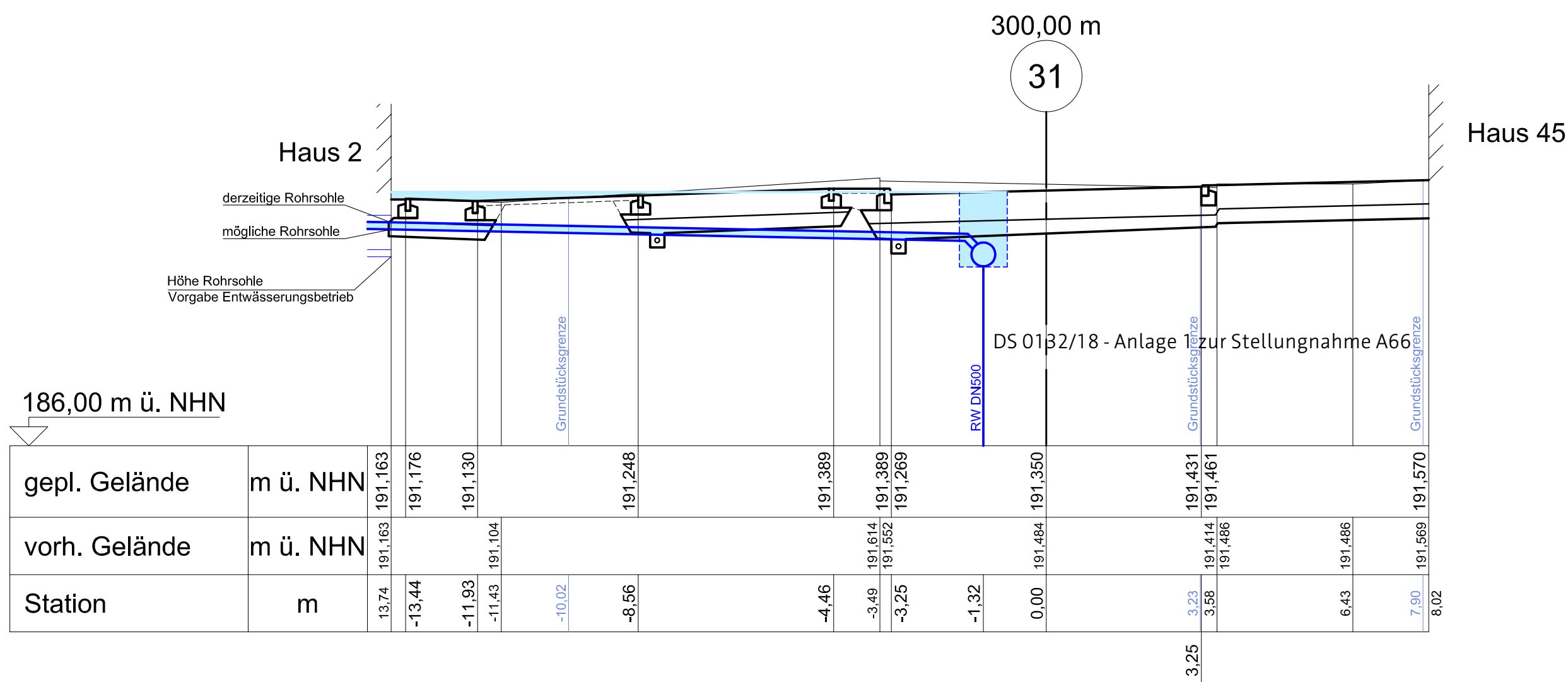


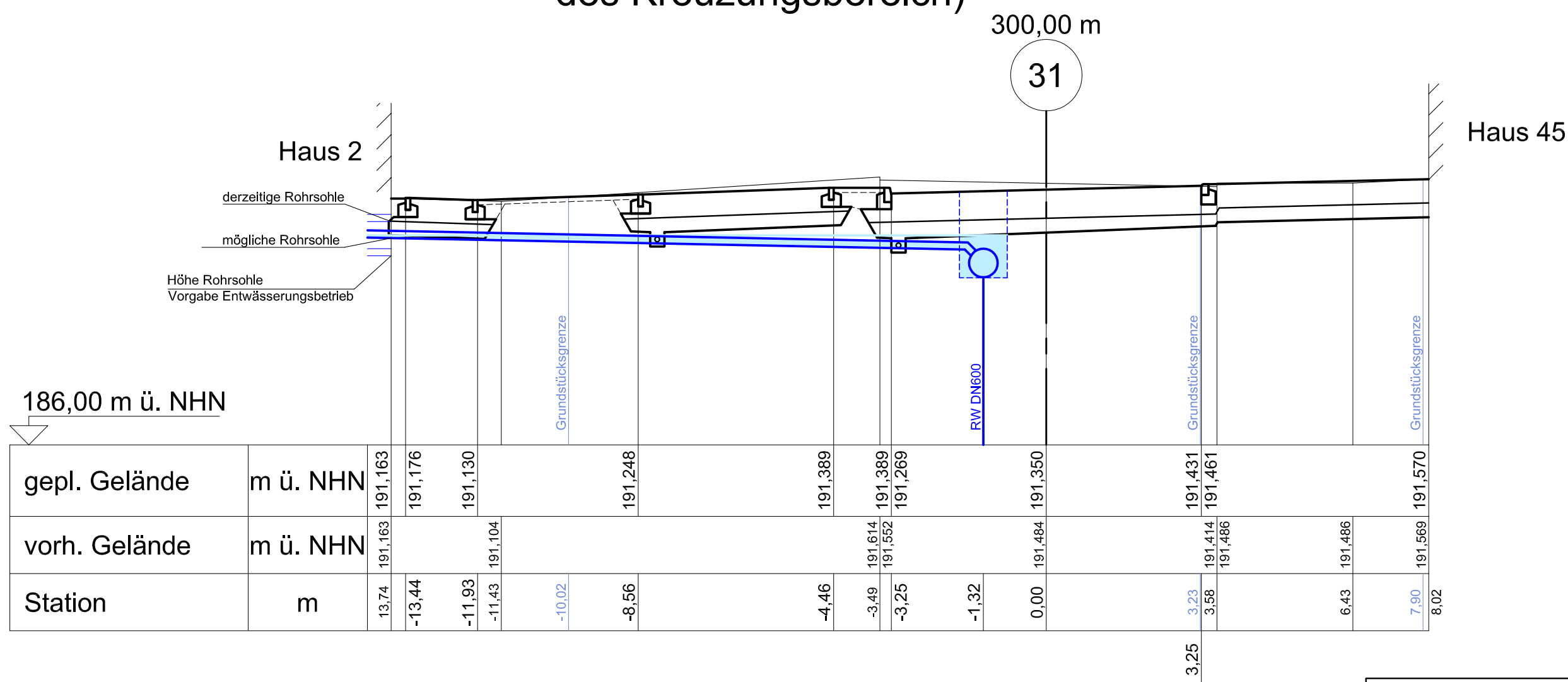
Planung (Regenwasser 1. BA und 2.BA)



Variante 1 (Umbindung Regenwasser auf Bestand im Kreuzungsbereich)



Variante 2 (Umbindung Regenwasser auf Bestand ca. 41,00m östlich des Kreuzungsbereich)



Höhenbezug m ü. NHN!

Zeichenerklärung

- Planung Gelände
- Planung Regenwasser
- - - Planung Regenwasser Schacht
- Bestand Gelände
- Wasserstand beim Bemessungsereignis

Planungsbüro: Erfurter Str. 30 99189 Walschleben Tel. 036201/60652 Fax 036201/99770	Datum		Zeichen	
	bearbeitet:	15.02.2018	HBe	
	gezeichnet:	15.02.2018	KSch	
	geprüft:	15.02.2018	HBe	

Nr.	Art der Änderung	Datum	Zeichen

Auftraggeber: Landeshauptstadt Thüringen Stadtverwaltung Entwässerungsbetrieb Löbnerwallgraben 16 99096 Erfurt TEL.: 0361 / 655-0	Unterlage: 16.2 Blatt-Nr.: 1 Ausfertigung: 1
Maßnahmenbezeichnung: Komplexobjekt Kersplebener Chaussee	Unterlagenbezeichnung: Querprofil 31 (Varianten)
TVA-Objekt-Nr.: 66 - 1349 aufgestellt, geprüft und zur Baudurchführung freigegeben: Erfurt, den:	Projekt-Nr. AN: Maßstab: 1:100 bestätigt: Erfurt, den:
Tiefbau- und Verkehrsamt Abteilung Bau	prüfende Stelle / Fachabteilung / Fachamt